Göteborgs Stad

Handling 2023 nr 148

Revidering av valdistrikt inför valet till Europaparlamentet 2024

Till Göteborgs kommunfullmäktige

Kommunstyrelsens förslag

Kommunstyrelsen tillstyrker välnämndens förslag den 16 juni 2023, § 43 och föreslår att kommunfullmäktige beslutar:

1. Föreslagen revidering av valdistrikten inför Europaparlamentet 2024 godkänns.
2. Beslutet översänds till Länsstyrelsen i Västra Götalands län för fastställelse.

Göteborg den 23 augusti 2023
Göteborgs kommunstyrelse

Jonas Attenius

Lina Isaksson

Utdrag ur protokoll
Sammanträdesdatum: 2023-06-16

Revidering av valdistrikt inför valet till Europaparlamentet 2024

§ 43, 0048/23

Beslut
I valnämnden

1. Föreslagen revidering av valdistrikten inför Europaparlamentet 2024 godkänns.
2. Beslutet översänds till Länsstyrelsen i Västra Götalands län för fastställelse.

Skäl för beslut
Nämnden beslutar i enlighet med de skäl som anges i förvaltningens tjänsteutlåtande.

Handling
Förvaltningens tjänsteutlåtande daterat 2023-05-25 med bilagor.

Beslutsgång
Ordföranden föreslår att nämnden ska besluta att bifalla tjänsteutlåtandet och finner att nämnden beslutar i enlighet med ordförandens förslag.

Dag för justering
2023-06-16

Vid protokollet

Sekreterare
Stina P Moberg

Ordförande
Jesper Berglund (V)

Justerande
Peter Mattiasson (M)

Tjänsteutlåtande
Utfärdat 2023-05-25
Diarienummer 0048/23

Handläggare
Stefan Lydén
Telefon: 072 855 43 77
E-post: stefan.lyden@stadshuset.goteborg.se

Revidering av valdistrikt inför valet till Europaparlamentet 2024

Förslag till beslut

I valnämnd, kommunstyrelse och kommunfullmäktige:

1. Föreslagen revidering av valdistrikten inför Europaparlamentet 2024 godkänns.
2. Beslutet översänds till Länsstyrelsen i Västra Götalands län för fastställelse.

Sammanfattning

Den 9 juni 2024 är det val till Europaparlamentet i Sverige. Det saknas särskilda regler för fastställande av valdistrikt vad gäller val till Europaparlamentet, men kommunfullmäktige ansvarar för valdistriktens utformning och föreslår i sin tur Länsstyrelsen i Västra Götalands län att tillämpa föreslagna ändringar vid nästkommande val.

Upprättat förslag innebär förändringar vad gäller gränsdragningen för vissa valdistrikt inom staden. Ett antal valdistrikt försvinner och i några fall ändras valdistriktsnamnet. Genom beslutet minskar antalet valdistrikt i Göteborgs Stad från 410 till 393. Förändringarna görs eftersom vissa valdistrikt riskerade att bli för små sett till antalet röstberättigade, vilket skulle kunnat äventyra valhemligheten.

Bedömning ur ekonomisk dimension

En minskning med 17 valdistrikt beräknas minska valnämndens kostnader för personal, utbildning, lokaler, material, transporter etc. med ca 50.000 kr per valdistrikt dvs. totalt ca 850 tkr.

Bedömning ur ekologisk dimension

En minskning av antal valdistrikt reducerar även antalet transporter och materialförbrukning. Förändringen innebär en, i högsta grad, marginell påverkan ur ett ekologiskt perspektiv.

Bedömning ur social dimension

Förslaget innebär att antal röstmottagare som arbetar i samband med valet till Europaparlamentet 2024 kommer att minska.

Bilagor

1. a-p Kartor över valdistriktsområden
2. Förteckning över valdistrikt

Ärendet

Enligt 4 kap 17 § vallagen (2005:837) ska kommunen året närmast före det år då ordinarie val till riksdagen ska hållas, föreslå Länsstyrelsen att besluta om kommunens indelning i valdistrikt.

Den 9 juni 2024 är det val till Europaparlamentet i Sverige. Det finns inga särskilda regler för fastställande av valdistrikt vad gäller val till Europaparlamentet, men principen är att kommunfullmäktige ansvarar för valdistriktens utformning. Kommunfullmäktige föreslår i sin tur Länsstyrelsen i Västra Götalands län att tillämpa föreslagna ändringar vid nästkommande val.

Upprättat förslag innebär förändringar vad gäller gränsdragning för vissa valdistrikt. Ett par valdistrikt försvinner och i några fall ändras valdistriktsnamnet.

Beskrivning av ärendet

Bakgrund

Valkansliet har inför valet till Europaparlamentet 2024 sett över valdistriktsindelningen (en uppföljning görs inför varje val). Utöver Valmyndighetens statistik har stadens egna prognoser, som inkluderar kända förändringar såsom utflyttningar, inflyttningar, nybyggnation etc. utgjort ett komplement i översynen. En liknande översyn gjordes inför de allmänna valen 2022. För att hantera förväntade köer samt skapa förutsättningar för en god arbetsmiljö minskades antalet röstberättigade till ungefär 1100 röstberättigade. Revideringen mynnade då ut i 60 nya valdistrikt, totalt 410.

Antalet röstberättigade skiljer sig mellan valen beroende på rösträtten. Det har fått till följd att vissa valdistrikt fått betydligt färre röstberättigade i valet till Europaparlamentet än i valen till riksdag, region- och kommunfullmäktige.

Inför valet till Europaparlamentet 2024, vilket sker söndagen den 9 juni i Sverige, har valkansliet därför sett över de valdistrikt som varit allra minst, sett till antal röstberättigade. Detta har gjorts i syfte att upprätthålla valhemligheten. Restriktivitet har präglat processen och endast i de fall då antalet röstberättigade varit alltför litet och där även valdeltagandet i tidigare val varit lågt har ändringar utförts. Vid bedömningen har hänsyn tagits till antalet röstberättigade i val till riksdag, region- och kommunfullmäktige.

Om indelning i valdistrikt

Av Valmyndighetens handledning för valet, till Europaparlamentet, *”Valgeografi inför val till Europaparlamentet 2024”*, framgår att ett valdistrikt omfattar mellan 1000 och 2000 röstberättigade. Landets valnämnder bör ta hänsyn till förändringar såsom utflyttningar, nybyggnationer mm. när de delar in valdistrikten. Kommunerna uppmanas att vara restriktiva med att förändra valdistrikten.

Ett valdistrikt får ligga utanför intervallet 1000-2000 röstberättigade om det finns särskilda skäl. Om ett valdistrikt temporärt vid valet till Europaparlamentet har färre röstberättigade kan det i sig självt anses vara ett särskilt skäl att behålla valdistriktet som det är (eftersom det kommer öka till ”normal” storlek igen i efterföljande allmänna val då fler väljare har rösträtt).

Den nedre gränsen för hur många röstberättigade som får finnas i ett valdistrikt är *300 röstberättigade*. Endast om det finns *synnerliga skäl f*år ett valdistrikt omfatta färre än 300 väljare. Gränsen är satt med hänsyn till att skyddet för valhemligheten ska kunna bibehållas.

Distrikt som ändras
Genom revideringen av valdistrikten kommer antalet valdistrikt vara 393 (det är en minskning med 17 valdistrikt i jämförelse med de allmänna valen 2022). Den viktigaste motiveringen till förändringen är att en del valdistrikt i Europaparlamentsvalet 2024 blir alltför små, vilket riskerar att äventyra valhemligheten.

Valdistrikt som tas bort

Namn	**Gränsändring efter beslut**
Nordöstra Göteborg, Sandeslätt	Slås ihop med Hammarkullen Ö och Hammarkullen V
Nordöstra Göteborg, Gårdsten Centrum	Slås ihop med Gårdsten Södra och Gårdsten Östra
Nordöstra Göteborg, Gårdstensdalen	Slås ihop med Gårdsten Västra och Gårdsten Norra
Nordöstra Göteborg, Senapsgatan m fl	Slås ihop med Lövgärdet Nedre
Nordöstra Göteborg, Mejramgatan m fl	Slås ihop med Lövgärdet C och Lövgärdet Övre
Östra Göteborg, Tellusgatan m fl	Slås ihop med Rymdtorget och Bergsjön Östra
Östra Göteborg, Siriusgatan Östra	Slås ihop med Gärdsmosse, Siriusgatan och Gärdsås
Östra Göteborg, Zenitgatan m fl	Slås ihop med Bergsjön Södra och Komettorget
Östra Göteborg, Söndagsgatan m fl	Slås ihop med Kortedala Västra, Kortedala Torg, Förstamajgatan m fl och Adventsparken Västra
Centrum, Olofshöjd	Slås ihop med Kristinehöjd Västra och Getebergsäng
Sydvästra Göteborg, Frölunda Torg V	Slås ihop med Frölunda och Frölunda Torg Ö
Västra Göteborg, Rubingatan m fl	Slås ihop med Skattegården och Opaltorget Norra
Västra Hisingen, Blåsvädersgat. m fl	Slås ihop med Vårväderstorget, Biskopsgården Södra och Väderlekstorget
Västra Hisingen, Friskväderstorget	Slås ihop med Biskopsgården Norra och Svarte Mosse
Västra Hisingen, Länsmansgården V	Slås ihop med Länsmansgården S och Länsmansgården C
Centrala Hisingen, Fyrklövern	Slås ihop med Bjurslätt Södra
Norra Hisingen, Folkvisegatan m fl	Slås ihop med Brunnsbo Södra och Brunnsbo Norra

I den bifogade bilagan finns ytterligare information om de förändringar som är en följd av revideringen. Vissa valdistrikt får en ändrad yta och/eller justerad gränsdragning. Det kan handla om att det byggts nya bostadshus, fastigheter eller att ett valdistrikt behöver följa fastighetspunkten (valnämnderna ska ta hänsyn till denna punkt i sitt arbete för att få korrekt underlag till länsstyrelserna) i stället för att följa fastighetsgränsen. Eller att ett valdistrikt fått ett nytt namn,

Namnsättning av valdistrikten
Gällande regler för hur valdistrikt ska namnsättas är att en person med lokalkännedom ska kunna förstå vilket område som avses bara genom att läsa namnet på distriktet.

En namnförändring som föreslås är att valdistrikt ”Västra Centrum, Sandarne” ändras till ”Västra Centrum, Sandarna”.

Det upprättade förslaget innebär inte att något av valdistrikten ges ett nytt främmande namn. De förändringar som görs handlar om att vissa tillägg försvunnit. Som exempel kan nämnas området ”Frölunda torg” tidigare var indelat i två valdistrikt (”Frölunda Torg V” och ”Frölunda Torg Ö”). Eftersom Frölunda Torg V försvinner finns det inte längre något skäl till att behålla Frölunda Torg Ö. Det nya namnet blir då Frölunda Torg.

Förvaltningens bedömning

Förvaltningen har i sitt förslag följt Valmyndighetens rekommendationer. Valdistrikten kommer efter förändringarna upplevas vara rationellt utformade kring ett område och ge de röstberättigade en bra väg till vallokalen. Förvaltningen bedömer att förslaget till ny valdistriktindelning uppfyller vallagens krav. Indelningen tar hänsyn till Valmyndighetens handledning *”Valgeografi inför val till Europaparlamentet 2024, del 1”* och bidrar till att skapa förutsättningar så att väljarna får ett bra mottagande och god information i vallokalerna.

Förvaltningen bedömer vidare att förslaget innebär en god marginal till den nedre gräns på 300 röstberättigade som Valmyndigheten uttalat. Förslaget innebär att det valdistrikt som har minst antal röstberättigade i Göteborgs Stad har 845 personer, vilket innebär att valhemligheten bibehålls på en godtagbar nivå.

Genom att justera vissa distriktsgränser så jämnas antalet röstberättigande ut i valdistrikten och genom detta skapas bättre förutsättningar för röstmottagningen att hantera fler röstberättigande över tid.

En uppföljning och förnyad översyn av den nu föreslagna valdistriktsindelningen planeras att genomföras i samband med det allmänna valet 2026.

Stefan Lydén	Frida Nowotny
Valsamordnare	Valchef

Valdistrikt 2024 - 1 Nordöstra Göteborg, Detalj

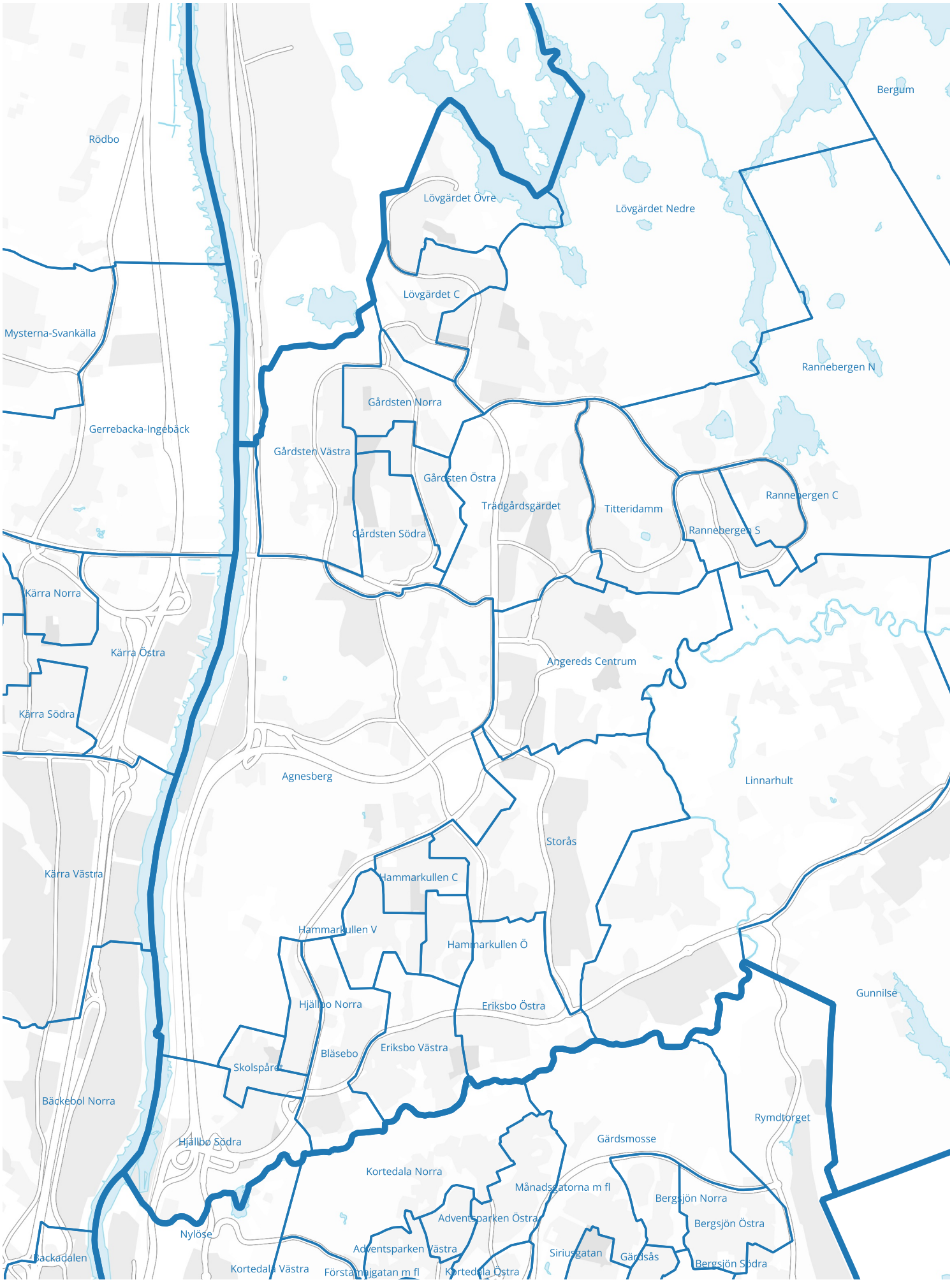

Valdistrikt 2024 - 1 Nordöstra Göteborg

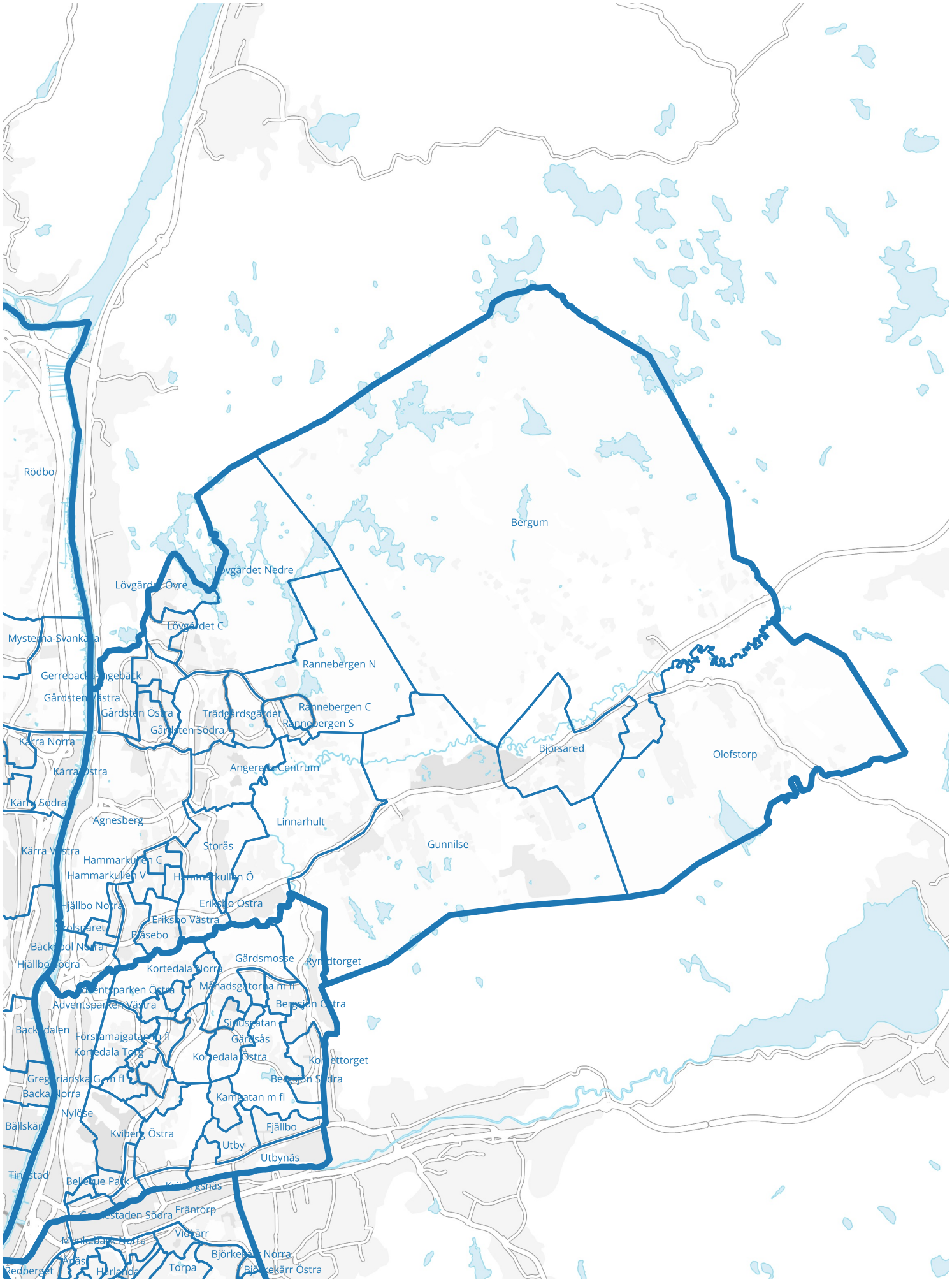

Valdistrikt 2024 - 2 Östra Göteborg

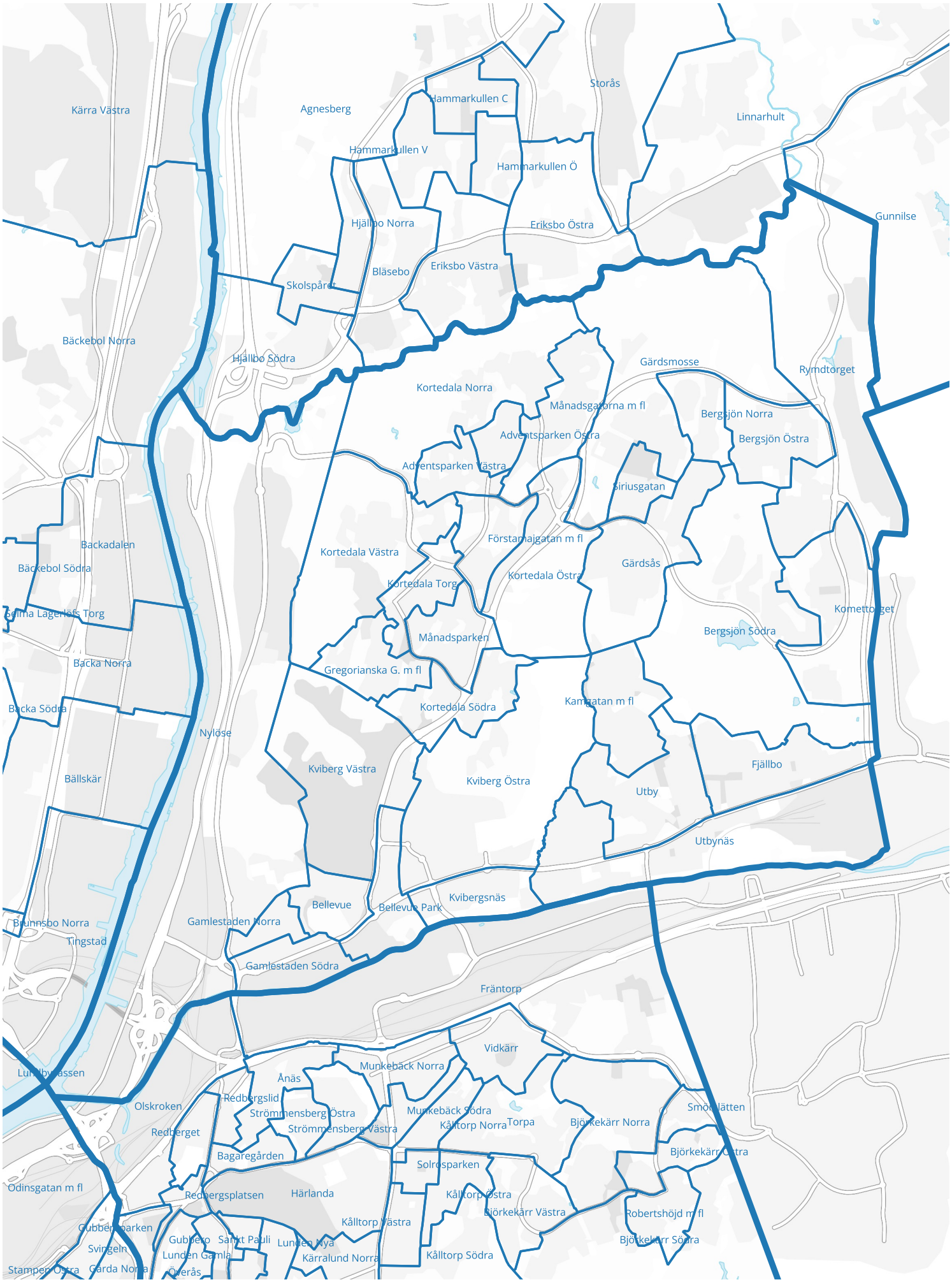

Valdistrikt 2024 - 3 Östra Centrum, Detalj

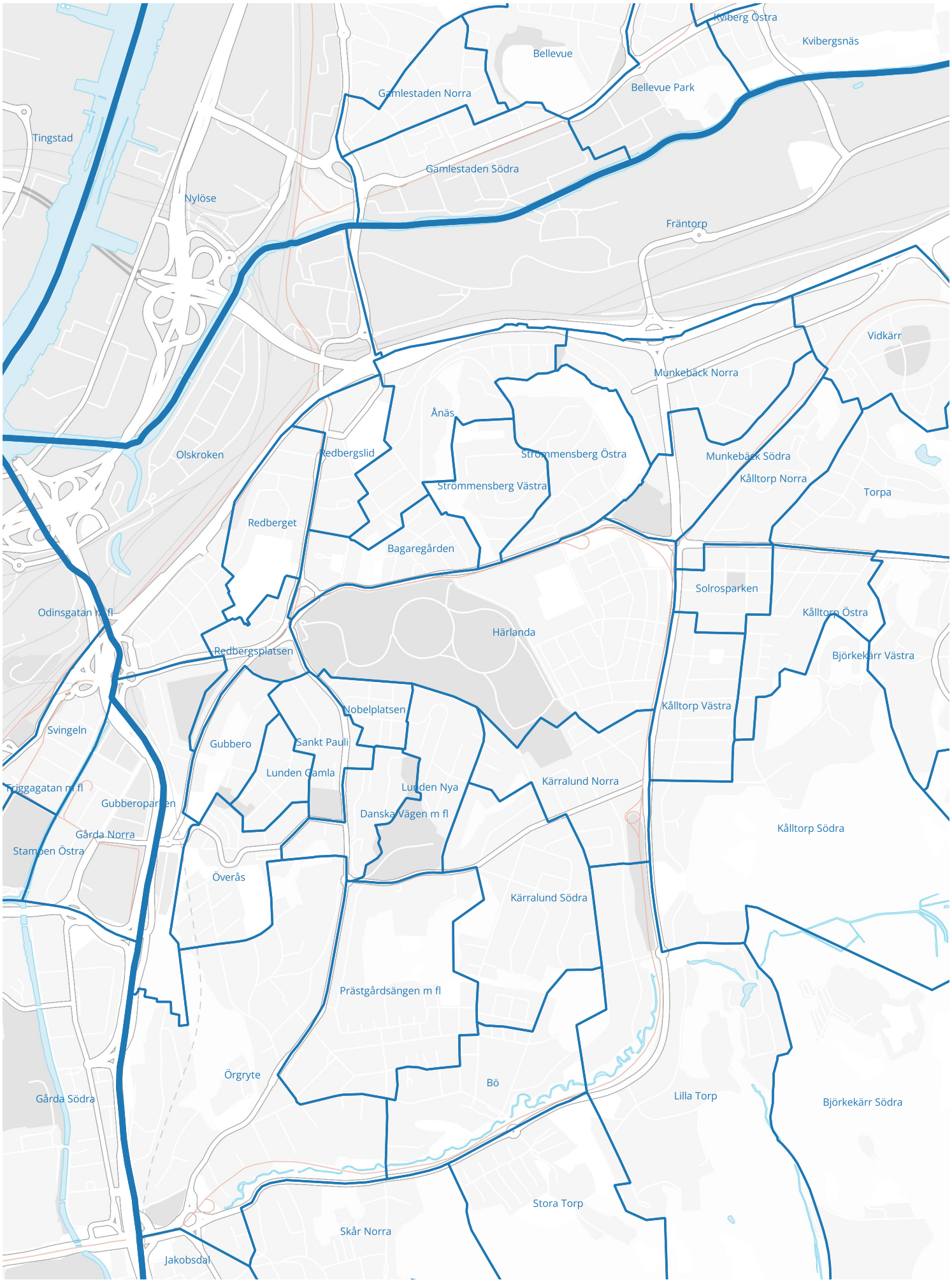

Valdistrikt 2024 - 3 Östra Centrum

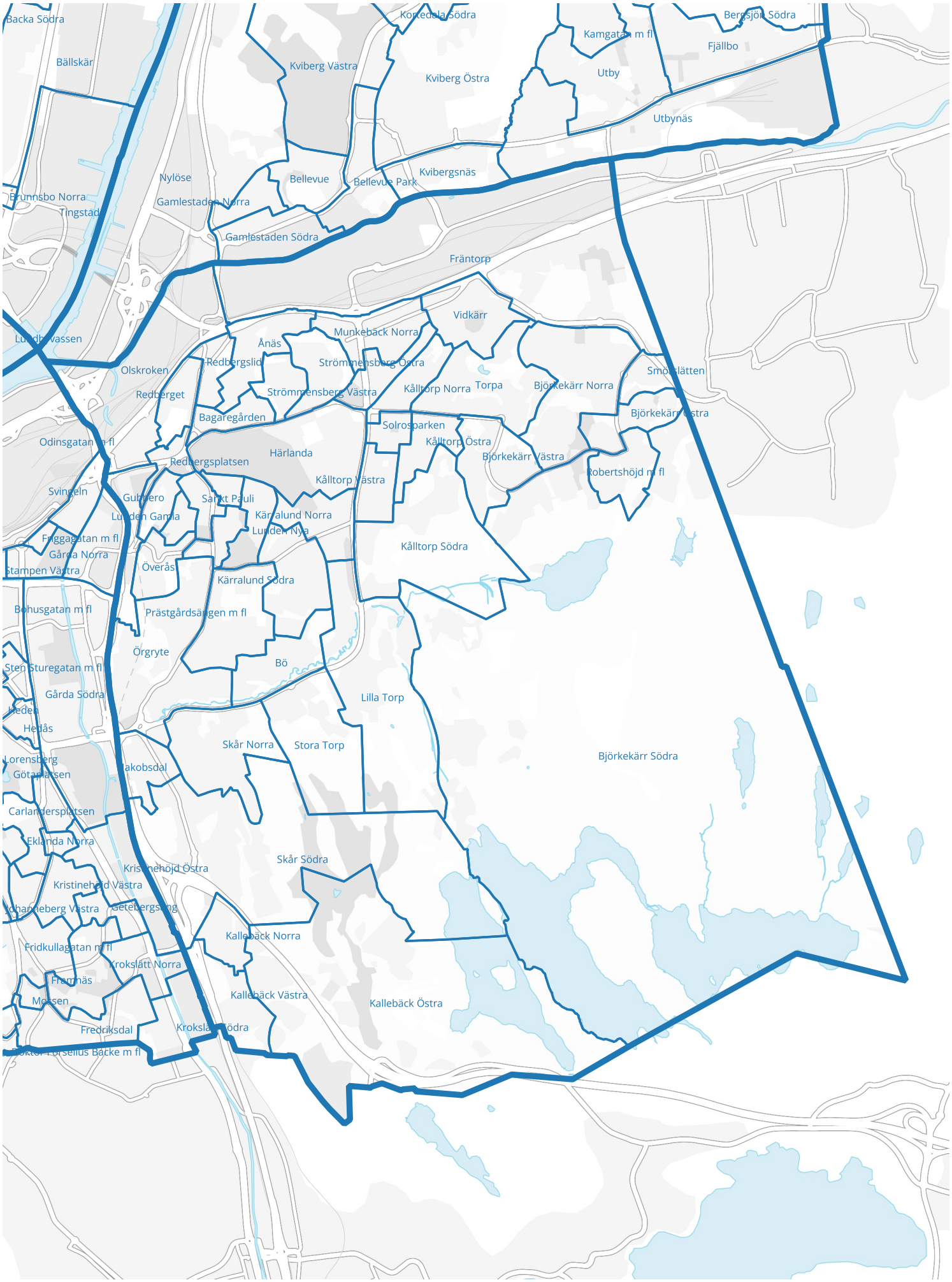

Valdistrikt 2024 - 4 Centrum

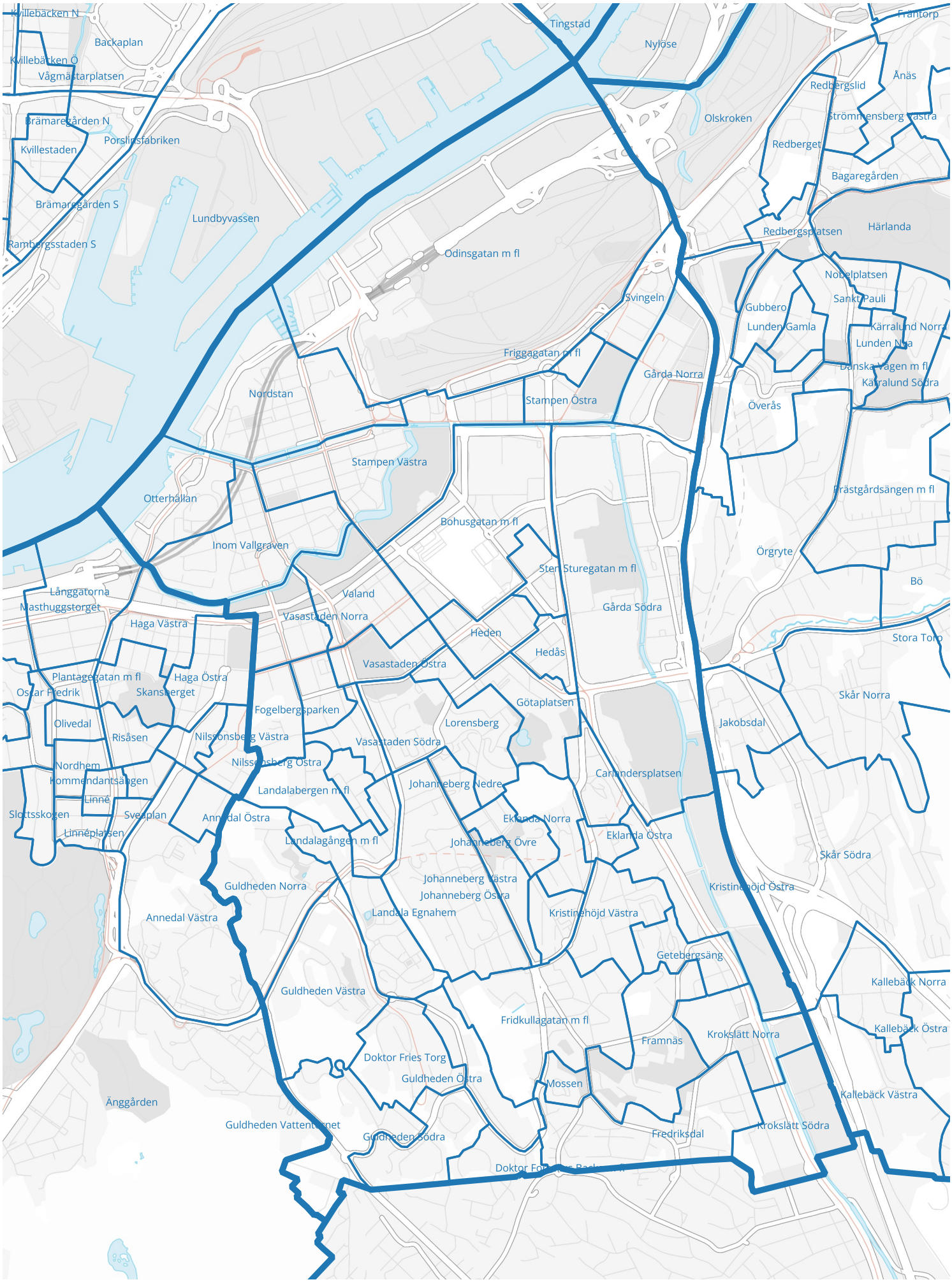

Valdistrikt 2024 - 5 Västra Centrum

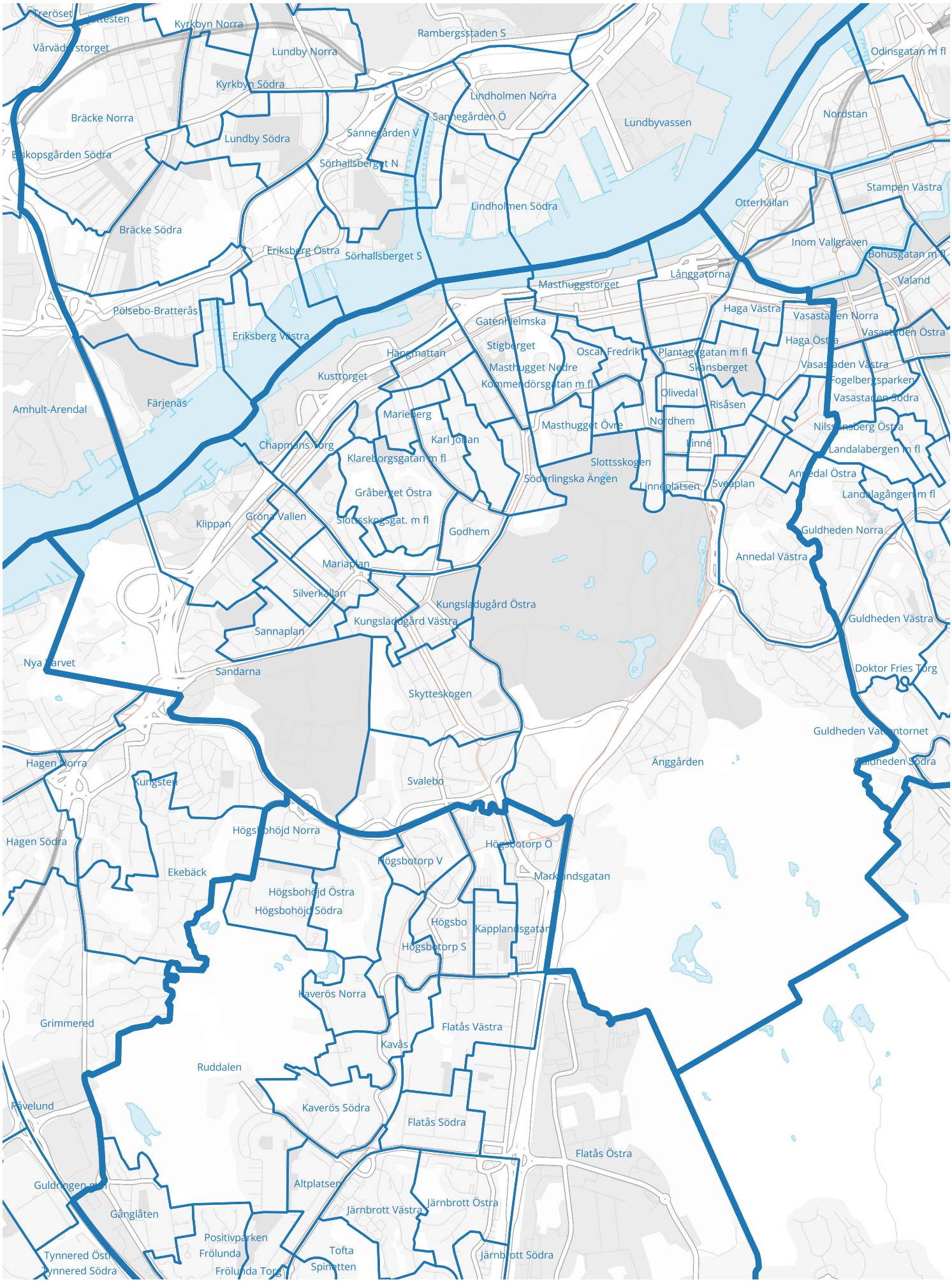

Valdistrikt 2024 - 6 Sydvästra Göteborg, Detalj

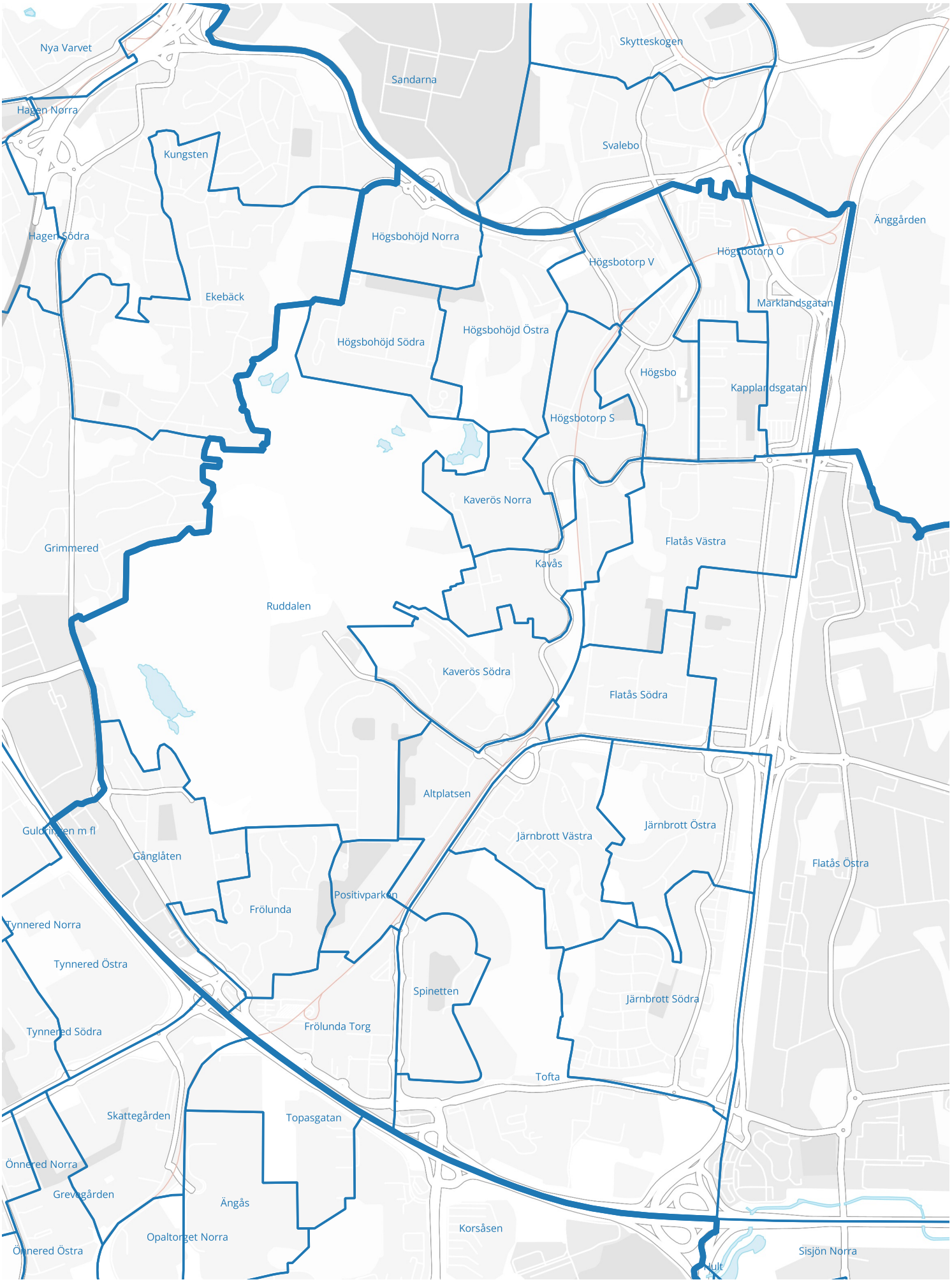

Valdistrikt 2024 - 6 Sydvästra Göteborg

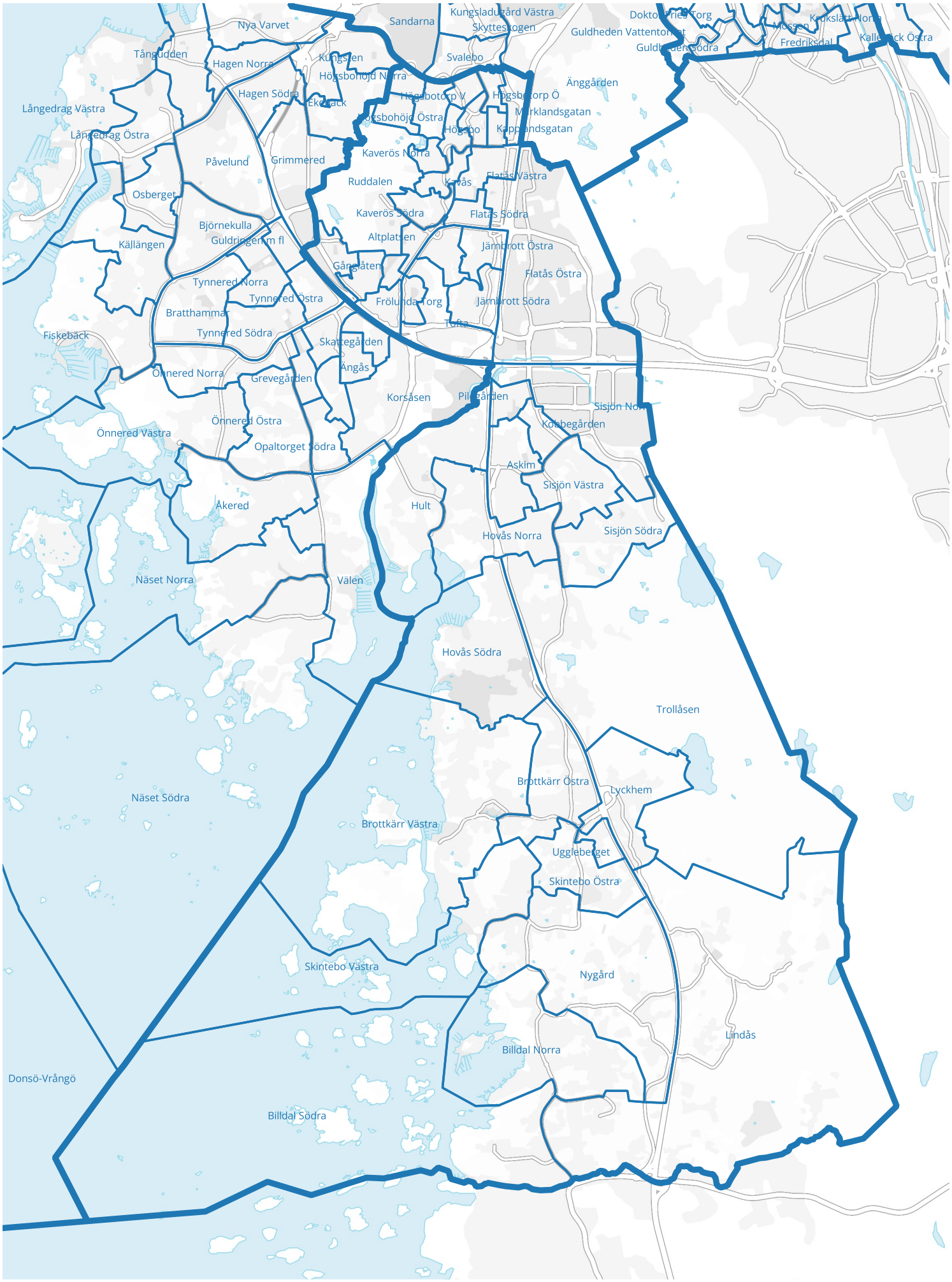

Valdistrikt 2024 - 7 Västra Göteborg, Detalj

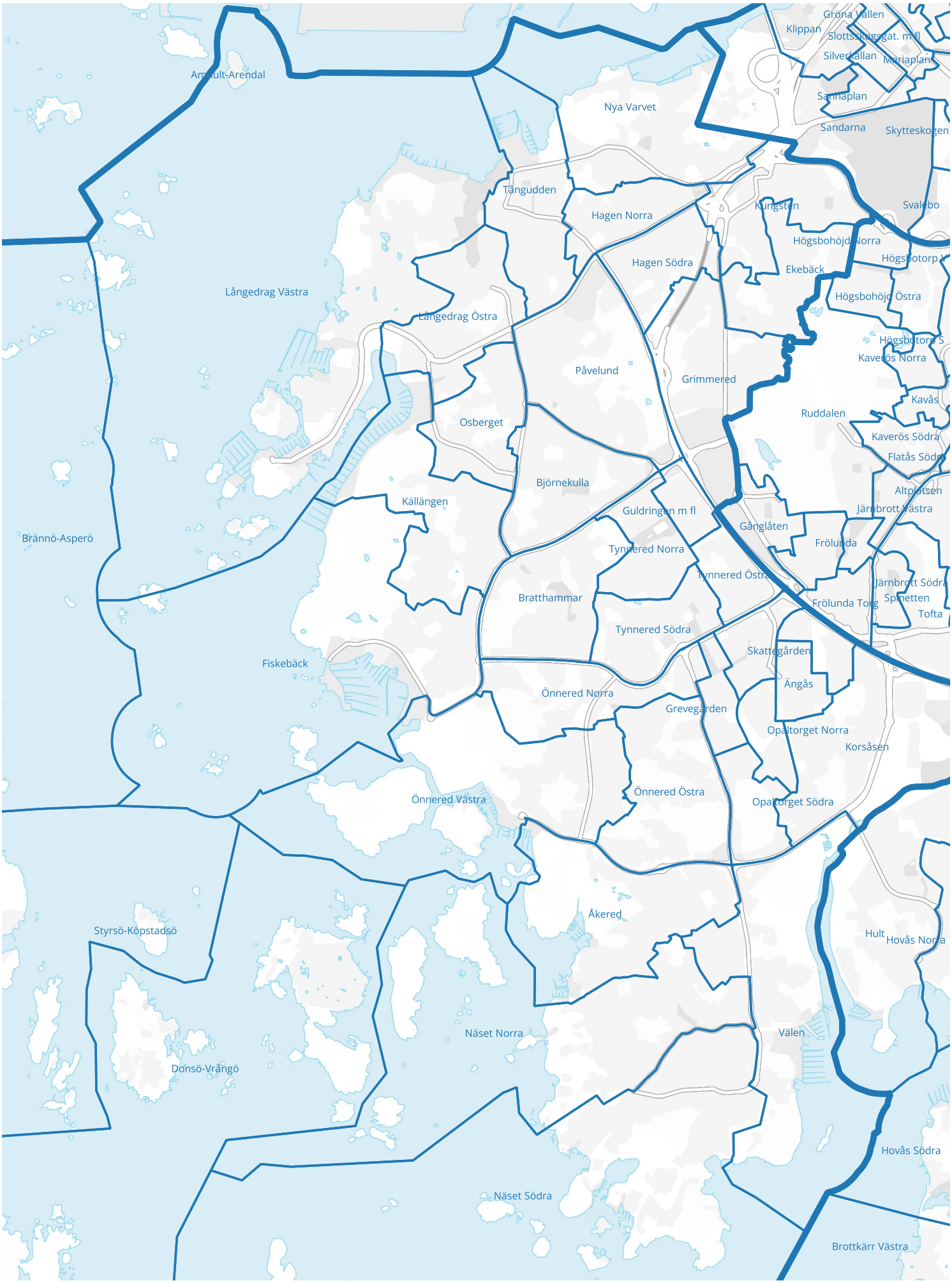

Valdistrikt 2024 - 7 Västra Göteborg

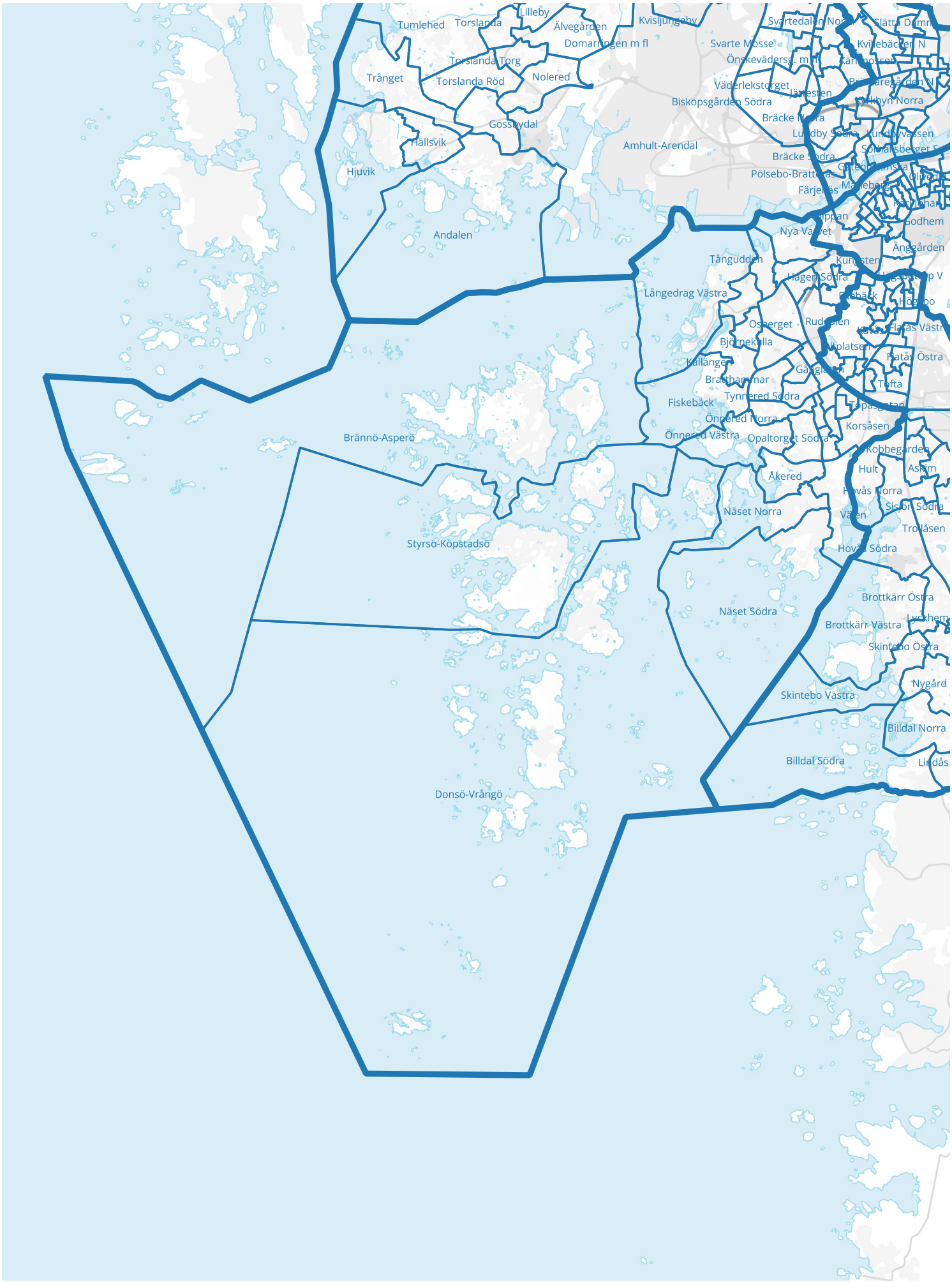

Valdistrikt 2024 - 8 Västra Hisingen, Detalj

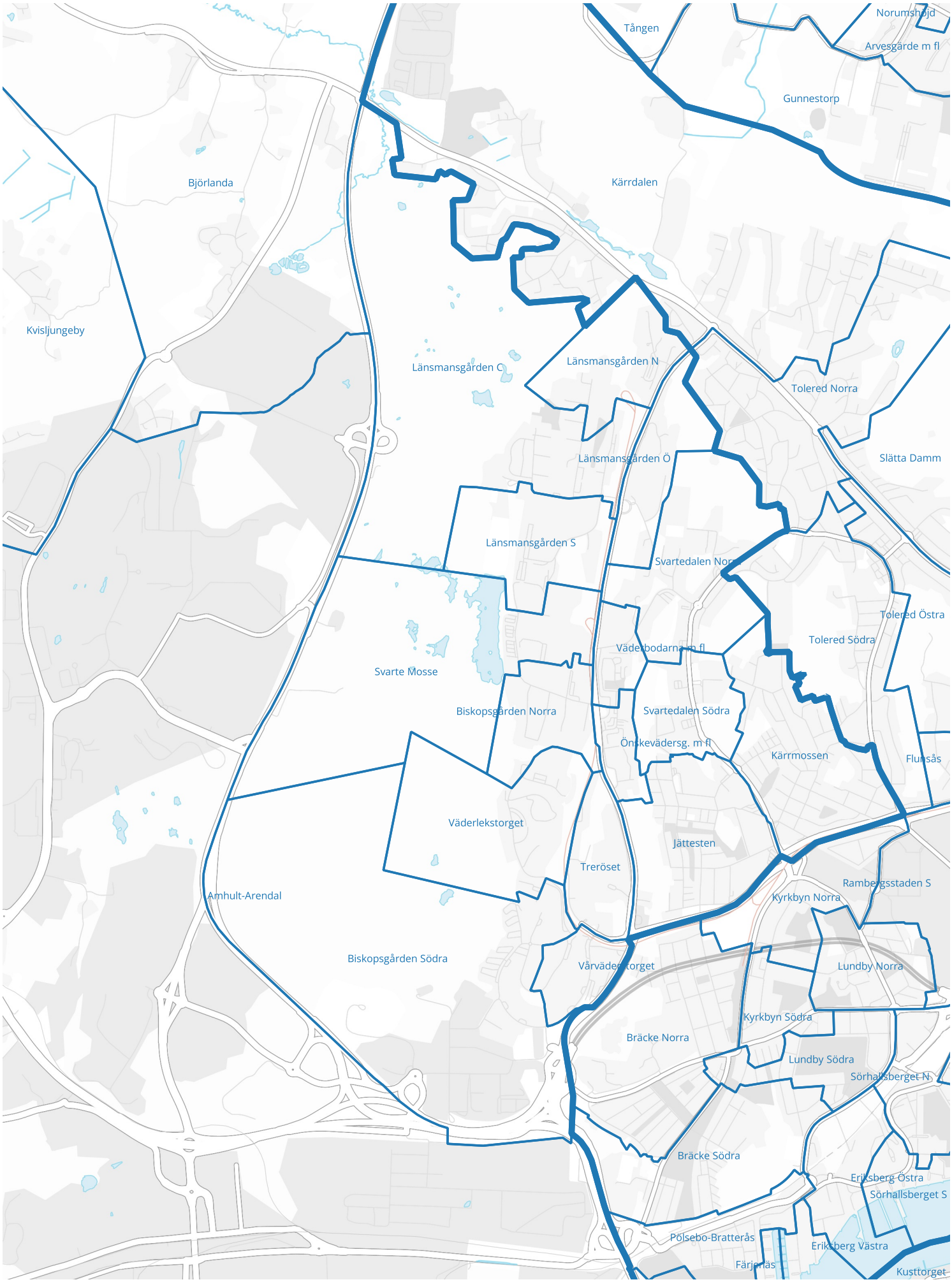

Valdistrikt 2024 - 8 Västra Hisingen

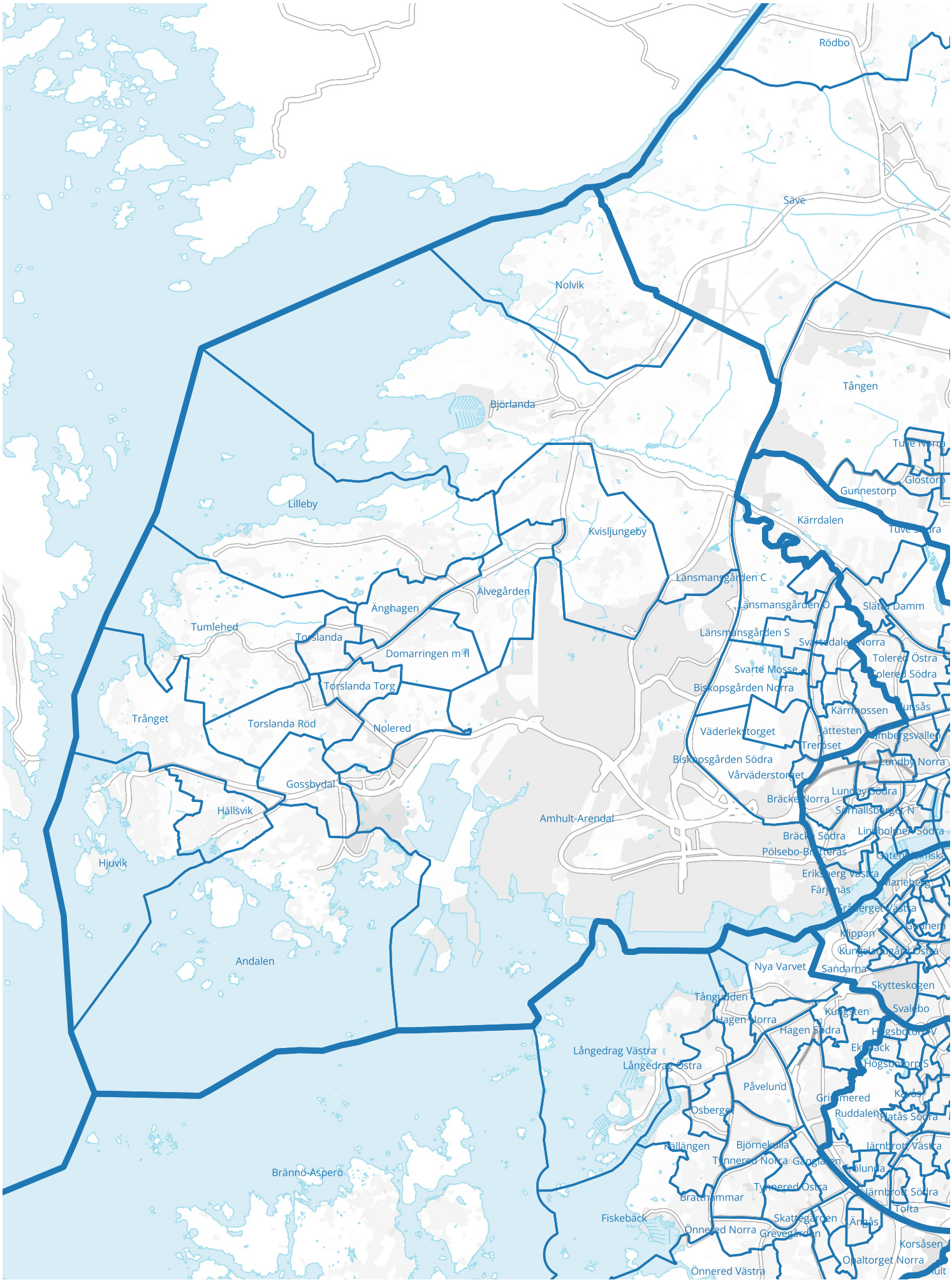

Valdistrikt 2024 - 9 Centrala Hisingen

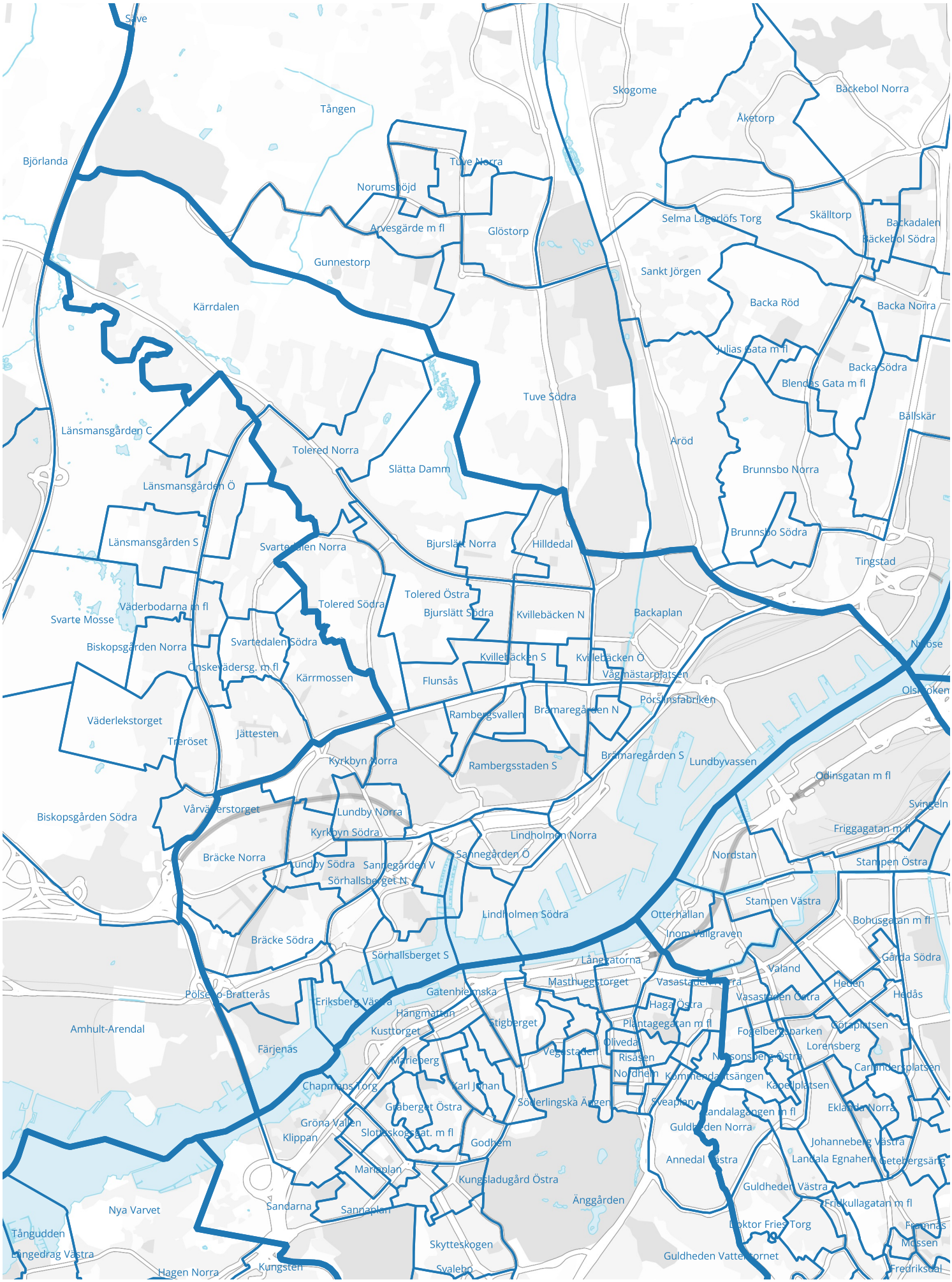

Valdistrikt 2024 - 10 Norra Hisingen, Detalj

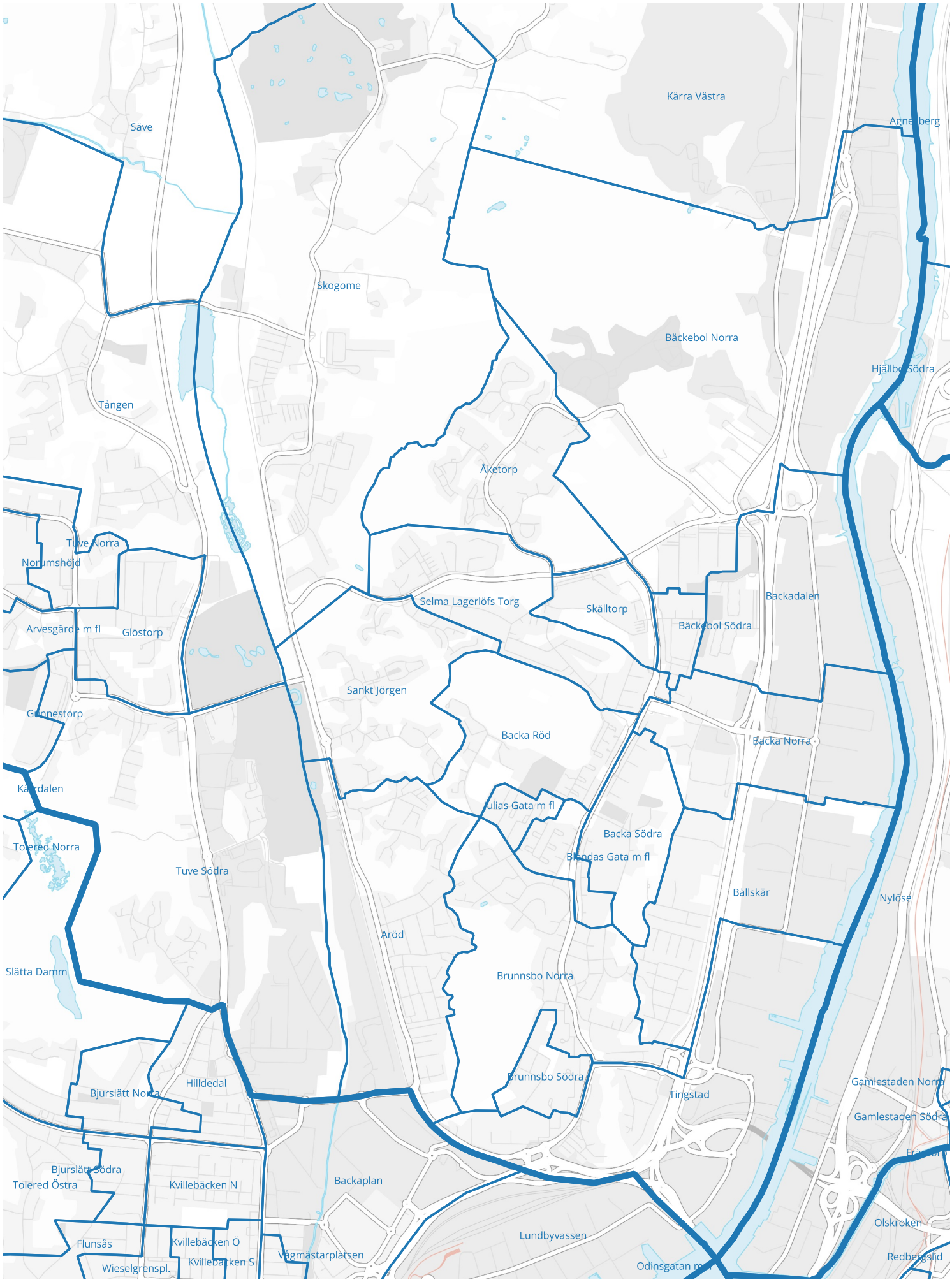

Valdistrikt 2024 - 10 Norra Hisingen

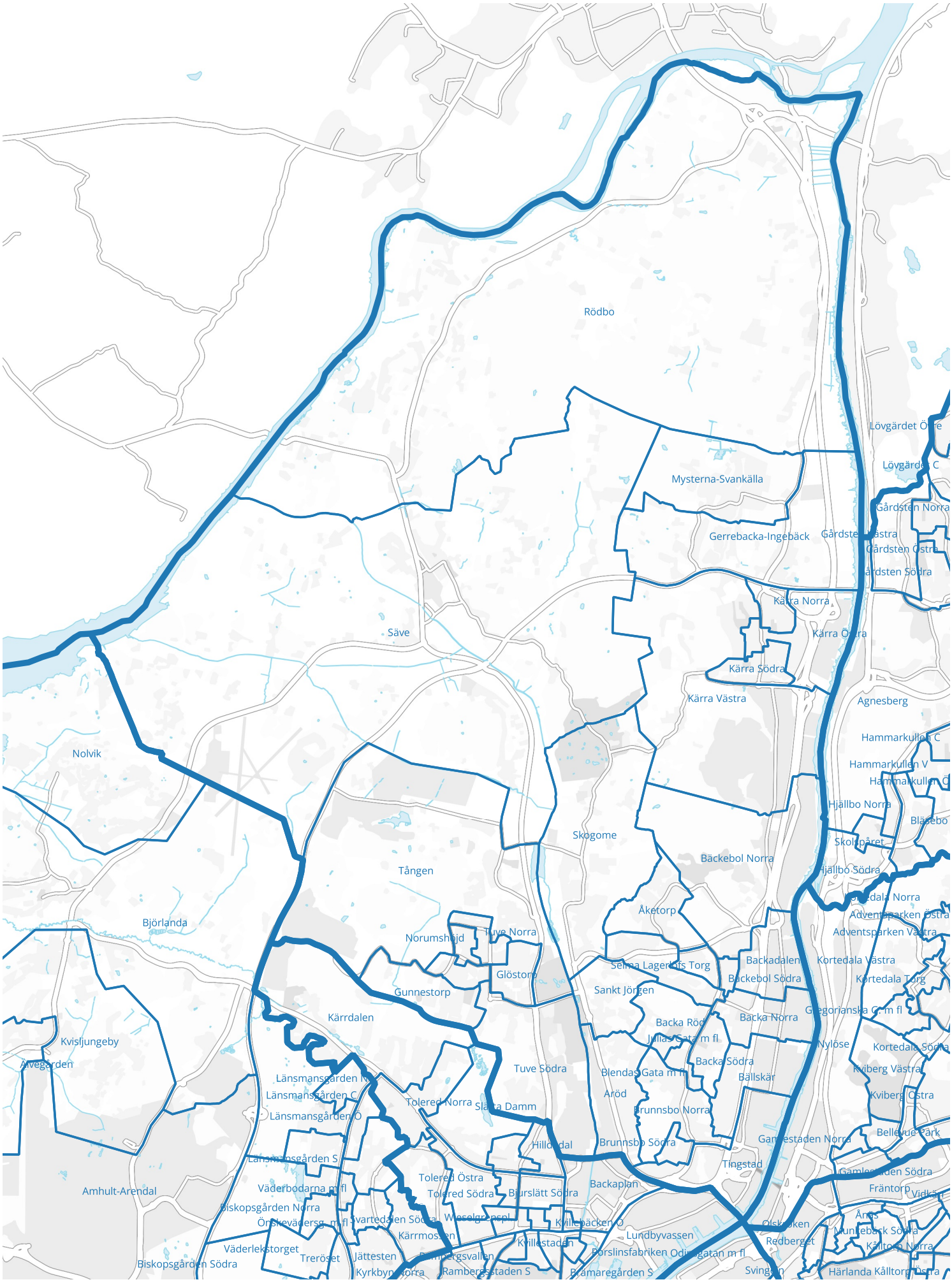

Valdistrikt Västra Götaland, val 2024					
Kod före beslut	**Namn före beslut**	**Nytt namn efter beslut**	**Gränsändring efter beslut**	**Ändring**	**Beräknat antal röstberättigade efter beslut**
14800101	Nordöstra Göteborg, Bergum				1044
14800102	Nordöstra Göteborg, Olofstorp				1035
14800103	Nordöstra Göteborg, Björsared				1081
14800104	Nordöstra Göteborg, Gunnilse				1059
14800105	Nordöstra Göteborg, Linnarhult				1100
14800106	Nordöstra Göteborg, Angereds Centrum				1285
14800107	Nordöstra Göteborg, Storås				985
14800108	Nordöstra Göteborg, Eriksbo Östra				861
14800109	Nordöstra Göteborg, Hammarkullen C		Justering av gräns mot 14800112 Hammarkullen V.	Ändrad gräns.	1040
14800110	Nordöstra Göteborg, Hammarkullen Ö		Slås ihop med 14800111 Sandeslätt.	Ändrad yta.	1270
14800111	Nordöstra Göteborg, Sandeslätt		Slås ihop med 14800110 Hammarkullen Ö och 14800112 Hammarkullen V.	Valdistriktet tas bort.	
14800112	Nordöstra Göteborg, Hammarkullen V		Slås ihop med 14800111 Sandeslätt. Justering av gräns mot 14800109 Hammarkullen C.	Ändrad yta och gräns.	1137
14800113	Nordöstra Göteborg, Eriksbo Västra				1059
14800114	Nordöstra Göteborg, Bläsebo				1146
14800115	Nordöstra Göteborg, Hjällbo Norra		Justering av gräns mot 14800116 Skolspåret för att följa fastighetsgräns.	Ändrad gräns.	1256

14800116	Nordöstra Göteborg, Skolspåret		Justering av gränser mot 14800115 Hjällbo Norra och mot 14800117 Hjällbo Södra för att följa fastighetsgränser.	Ändrad gräns.	1048
14800117	Nordöstra Göteborg, Hjällbo Södra		Justering av gräns mot 14800116 Skolspåret för att följa fastighetsgräns.	Ändrad gräns.	947
14800118	Nordöstra Göteborg, Agnesberg				900
14800119	Nordöstra Göteborg, Gårdsten Västra		Slås ihop med 14800123 Gårdstensdalen. Justering av gräns mot 14800120 Gårdsten Södra.	Ändrad yta och gräns.	1226
14800120	Nordöstra Göteborg, Gårdsten Södra		Slås ihop med 14800121 Gårdsten Centrum. Justering av gräns mot 14800119 Gårdsten Västra.	Ändrad yta och gräns.	1206
14800121	Nordöstra Göteborg, Gårdsten Centrum		Slås ihop med 14800120 Gårdsten Södra och 14800122 Gårdsten Östra.	Valdistriktet tas bort.	
14800122	Nordöstra Göteborg, Gårdsten Östra		Slås ihop med 1480121 Gårdsten Centrum. Justering av gräns mot 14800124 Gårdsten Norra.	Ändrad yta och gräns.	1141
14800123	Nordöstra Göteborg, Gårdstensdalen		Slås ihop med 14800119 Gårdsten Västra och 14800124 Gårdsten Norra.	Valdistriktet tas bort.	

14800124	Nordöstra Göteborg, Gårdsten Norra		Slås ihop med 14800123 Gårdstensdalen. Justering av gräns mot 14800122 Gårdsten Östra. Mindre justering av gräns mot 14800125 Lövgärdet C för att följa fastighetsgräns.	Ändrad yta och gräns.	974
14800125	Nordöstra Göteborg, Lövgärdet C		Slås ihop med 14800127 Mejramgatan m fl. Justering av gräns mot 14800129 Lövgärdet Nedre. Mindre justering av gräns mot 14800124 Gårdsten Norra för att följa fastighetsgräns.	Ändrad yta och gräns.	1479
14800126	Nordöstra Göteborg, Senapsgatan m fl		Slås ihop med 14800129 Lövgärdet Nedre.	Valdistriktet tas bort.	
14800127	Nordöstra Göteborg, Mejramgatan m fl		Slås ihop med 14800125 Lövgärdet C och 1480128 Lövgärdet Övre.	Valdistriktet tas bort.	
14800128	Nordöstra Göteborg, Lövgärdet Övre		Slås ihop med 14800127 Mejramsgatan m fl.	Ändrad yta.	1366
14800129	Nordöstra Göteborg, Lövgärdet Nedre		Slås ihop med 14800126 Senapsgatan m fl. Justering av gräns mot 14800125 Lövgärdet C.	Ändrad yta och gräns.	1348
14800130	Nordöstra Göteborg, Trädgårdsgärdet				893
14800131	Nordöstra Göteborg, Titteridamm				1013
14800132	Nordöstra Göteborg, Rannebergen S				1059
14800133	Nordöstra Göteborg, Rannebergen C				1107
14800134	Nordöstra Göteborg, Rannebergen N				1057

14800201	Östra Göteborg, Rymdtorget		Slås ihop med 14800203 Tellusgatan m fl. Justering av gräns mot 14800210 Komettorget.	Ändrad yta och gräns.	1312
14800202	Östra Göteborg, Gärdsmosse		Slås ihop med 14800206 Siriusgatan Östra.	Ändrad yta.	1145
14800203	Östra Göteborg, Tellusgatan m fl		Slås ihop med 14800201 Rymdtorget och 14800204 Bergsjön Östra.	Valdistriktet tas bort.	
14800204	Östra Göteborg, Bergsjön Östra		Slås ihop med 14800203 Tellusgatan m fl.	Ändrad yta.	1423
14800205	Östra Göteborg, Bergsjön Norra				952
14800206	Östra Göteborg, Siriusgatan Östra		Slås ihop med 14800202 Gärdsmosse, 14800207 Siriusgatan Västra och 14800208 Gärdsås.	Valdistriktet tas bort.	
14800207	Östra Göteborg, Siriusgatan Västra	Östra Göteborg, Siriusgatan	Slås ihop med 14800206 Siriusgatan Östra.	Ändrad yta och namn.	1350
14800208	Östra Göteborg, Gärdsås		Slås ihop med 14800206 Siriusgatan Östra.	Ändrad yta.	1360
14800209	Östra Göteborg, Bergsjön Södra		Slås ihop med 14800211 Zenitgatan m fl.	Ändrad yta.	1467
14800210	Östra Göteborg, Komettorget		Slås ihop med 14800211 Zenitgatan m fl. Justering av gräns mot 14800201 Rymdtorget.	Ändrad yta och gräns.	1393
14800211	Östra Göteborg, Zenitgatan m fl		Slås ihop med 14800209 Bergsjön Södra och 14800210 Komettorget.	Valdistriktet tas bort.	
14800212	Östra Göteborg, Fjällbo				1347
14800213	Östra Göteborg, Utbynäs				966
14800214	Östra Göteborg, Utby				1037
14800215	Östra Göteborg, Kamgatan m fl				1073

14800216	Östra Göteborg, Kviberg Östra		Justering av gräns mot 14800217 Kvibergsnäs.	Ändrad gräns.	1298
14800217	Östra Göteborg, Kvibergsnäs		Justering av gränser mot 14800216 Kviberg Östra och 14800218 Bellevue Park.	Ändrad gräns.	1299
14800218	Östra Göteborg, Bellevue Park		Justering av gräns mot 14800217 Kvibergsnäs.	Ändrad gräns.	1141
14800219	Östra Göteborg, Bellevue				1022
14800220	Östra Göteborg, Gamlestaden Norra				1061
14800221	Östra Göteborg, Gamlestaden Södra				1206
14800222	Östra Göteborg, Nylöse				1181
14800223	Östra Göteborg, Kviberg Västra				973
14800224	Östra Göteborg, Kortedala Södra				1031
14800225	Östra Göteborg, Månadsparken		Justering av gränser mot 14800228 Kortedala Torg och 14800229 Förstamajgatan m fl.	Ändrad gräns.	1043
14800226	Östra Göteborg, Gregorianska G. m fl		Justering av gräns mot 14800228 Kortedala Torg.	Ändrad gräns.	989
14800227	Östra Göteborg, Kortedala Västra		Slås ihop med 14800234 Söndagsgatan m fl. Justering av gräns mot 14800228 Kortedala Torg.	Ändrad yta och gräns.	1152
14800228	Östra Göteborg, Kortedala Torg		Slås ihop med 14800234 Söndagsgatan m fl. Justering av gränser mot 14800225 Månadsparken och 14800227 Kortedala Västra.	Ändrad yta och gräns.	1005

14800229	Östra Göteborg, Förstamajgatan m fl		Slås ihop med 14800234 Söndagsgatan m fl. Justering av gräns mot 14800225 Månadsparken.	Ändrad yta och gräns.	1081
14800230	Östra Göteborg, Kortedala Östra				1035
14800231	Östra Göteborg, Månadsgatorna m fl		Justering av gräns mot 14800235 Kortedala Norra.	Ändrad gräns.	1103
14800232	Östra Göteborg, Adventsparken Östra		Justering av gräns mot 14800233 Adventsparken Västra.	Ändrad gräns.	1026
14800233	Östra Göteborg, Adventsparken Västra		Slås ihop med 14800234 Söndagsgatan m fl. Justering av gräns mot 14800232 Adventsparken Östra och 14800235 Kortedala Norra.	Ändrad yta och gräns.	1056
14800234	Östra Göteborg, Söndagsgatan m fl		Slås ihop med 14800227 Kortedala Västra, 14800228 Kortedala Torg, 14800229 Förstamajgatan m fl och 14800233 Adventsparken Västra.	Valdistriktet tas bort.	
14800235	Östra Göteborg, Kortedala Norra		Justering av gränser mot 14800231 Månadsgatorna m fl och 14800233 Adventsparken Västra.	Ändrad gräns.	1086
14800301	Östra Centrum, Fräntorp				1182
14800302	Östra Centrum, Vidkärr				1307
14800303	Östra Centrum, Munkebäck Norra				1068
14800304	Östra Centrum, Munkebäck Södra				1030
14800305	Östra Centrum, Kålltorp Norra				1099
14800306	Östra Centrum, Torpa				945

14800307	Östra Centrum, Björkekärr Norra				1157
14800308	Östra Centrum, Smörslätten				929
14800309	Östra Centrum, Björkekärr Östra				1019
14800310	Östra Centrum, Robertshöjd m fl				1118
14800311	Östra Centrum, Björkekärr Västra				1107
14800312	Östra Centrum, Kålltorp Östra				1110
14800313	Östra Centrum, Solrosparken				1050
14800314	Östra Centrum, Kålltorp Västra				1023
14800315	Östra Centrum, Kålltorp Södra				1131
14800316	Östra Centrum, Björkekärr Södra				1244
14800317	Östra Centrum, Kallebäck Östra		Justering av gränser mot 14800318 Kallebäck Västra och 14800319 Kallebäck Norra.	Ändrad gräns.	1242
14800318	Östra Centrum, Kallebäck Västra		Justering av gränser mot 14800317 Kallebäck Östra och 14800319 Kallebäck Norra.	Ändrad gräns.	1273
14800319	Östra Centrum, Kallebäck Norra		Justering av gränser mot 14800317 Kallebäck Östra och 14800318 Kallebäck Västra.	Ändrad gräns.	1275
14800320	Östra Centrum, Skår Södra				1140
14800321	Östra Centrum, Jakobsdal				1237
14800322	Östra Centrum, Skår Norra				1063
14800323	Östra Centrum, Stora Torp				1028
14800324	Östra Centrum, Lilla Torp				1025
14800325	Östra Centrum, Bö				1116
14800326	Östra Centrum, Örgryte				959
14800327	Östra Centrum, Prästgårdsängen m fl				1220
14800328	Östra Centrum, Kärralund Södra				1029
14800329	Östra Centrum, Kärralund Norra				1238
14800330	Östra Centrum, Härlanda				1147

14800331	Östra Centrum, Lunden Nya				1080
14800332	Östra Centrum, Danska Vägen m fl				1095
14800333	Östra Centrum, Nobelplatsen				1097
14800334	Östra Centrum, Sankt Pauli				1204
14800335	Östra Centrum, Lunden Gamla				979
14800336	Östra Centrum, Överås				1068
14800337	Östra Centrum, Gubbero				1071
14800338	Östra Centrum, Gubberoparken				1079
14800339	Östra Centrum, Redbergsplatsen				1128
14800340	Östra Centrum, Olskroken				948
14800341	Östra Centrum, Redberget				1072
14800342	Östra Centrum, Bagaregården				1060
14800343	Östra Centrum, Redbergslid				1136
14800344	Östra Centrum, Ånäs				1113
14800345	Östra Centrum, Strömmensberg Västra				947
14800346	Östra Centrum, Strömmensberg Östra				993
14800401	Centrum, Otterhällan				1035
14800402	Centrum, Inom Vallgraven				1131
14800403	Centrum, Nordstan				982
14800404	Centrum, Stampen Västra				1007
14800405	Centrum, Odinsgatan m fl				953
14800406	Centrum, Stampen Östra		Mindre justering av gräns mot 14800407 Friggagatan m fl för att följa fastighetsgräns.	Ändrad gräns.	1019
14800407	Centrum, Friggagatan m fl		Mindre justering av gräns mot 14800406 Stampen Östra för att följa fastighetsgräns.	Ändrad gräns.	1007
14800408	Centrum, Svingeln				1080
14800409	Centrum, Gårda Norra				1016
14800410	Centrum, Gårda Södra				933
14800411	Centrum, Bohusgatan m fl				1111

14800412	Centrum, Sten Sturegatan m fl				1096
14800413	Centrum, Heden				1195
14800414	Centrum, Hedås				1160
14800415	Centrum, Götaplatsen				1101
14800416	Centrum, Carlandersplatsen				1100
14800417	Centrum, Eklanda Östra		Justering av gräns mot 14800422 Kristinehöjd Västra.	Ändrad gräns.	1120
14800418	Centrum, Eklanda Norra				1131
14800419	Centrum, Johanneberg Övre				999
14800420	Centrum, Johanneberg Östra				1112
14800421	Centrum, Eklanda Södra				1052
14800422	Centrum, Kristinehöjd Västra		Slås ihop med 14800423 Olofshöjd. Justering av gränser mot 14800417 Eklanda Östra och 14800424 Kristinehöjd Östra..	Ändrad yta och gräns.	1163
14800423	Centrum, Olofshöjd		Slås ihop med 14800422 Kristinehöjd Västra och 14800425 Getebergsäng.	Valdistriktet tas bort.	
14800424	Centrum, Kristinehöjd Östra		Justering av gräns mot 14800422 Kristinehöjd Västra.	Ändrad gräns.	1222
14800425	Centrum, Getebergsäng		Slås ihop med 14800423 Olofshöjd. Justering av gräns mot 14800429 Framnäs.	Ändrad yta och gräns.	1246
14800426	Centrum, Krokslätt Norra		Justering av gränser mot 14800427 Krokslätt Södra och 14800428 Fredriksdal.	Ändrad gräns.	1201
14800427	Centrum, Krokslätt Södra		Justering av gräns mot 14800426 Krokslätt Norra.	Ändrad gräns.	1182

14800428	Centrum, Fredriksdal		Justering av gränser mot 14800426 Krokslätt Norra och 14800430 Mossen.	Ändrad gräns.	1098
14800429	Centrum, Framnäs		Justering av gräns mot 14800425 Getebergsäng.	Ändrad gräns.	1264
14800430	Centrum, Mossen		Justering av gränser mot 14800428 Fredriksdal och 14800431 Fridkullagatan m fl.	Ändrad gräns.	1009
14800431	Centrum, Fridkullagatan m fl		Justering av gräns mot 14800430 Mossen.	Ändrad gräns.	1164
14800432	Centrum, Guldheden Östra				1093
14800433	Centrum, Doktor Forselius Backe m fl				916
14800434	Centrum, Guldheden Södra				1131
14800435	Centrum, Guldheden Vattentornet				1052
14800436	Centrum, Doktor Fries Torg				1047
14800437	Centrum, Guldheden Västra				1142
14800438	Centrum, Guldheden Norra				1160
14800439	Centrum, Landala Egnahem				1176
14800440	Centrum, Landalagången m fl				1026
14800441	Centrum, Johanneberg Västra				1112
14800442	Centrum, Johanneberg Nedre				1040
14800443	Centrum, Lorensberg				971
14800444	Centrum, Vasastaden Södra				1072
14800445	Centrum, Kapellplatsen				1021
14800446	Centrum, Landalabergen m fl				1121
14800447	Centrum, Fogelbergsparken				1098
14800448	Centrum, Vasastaden Västra				1151
14800449	Centrum, Vasastaden Östra				1090
14800450	Centrum, Valand				1022
14800451	Centrum, Vasastaden Norra				1055
14800501	Västra Centrum, Långgatorna				998
14800502	Västra Centrum, Masthuggstorget				1250

14800503	Västra Centrum, Stigberget				1054
14800504	Västra Centrum, Masthugget Övre				1161
14800505	Västra Centrum, Masthugget Nedre				1117
14800506	Västra Centrum, Oscar Fredrik				1058
14800507	Västra Centrum, Sjömansgatan m fl				1106
14800508	Västra Centrum, Vegastaden				1152
14800509	Västra Centrum, Slottsskogen				1205
14800510	Västra Centrum, Linnéplatsen				1035
14800511	Västra Centrum, Sveaplan		Justering av gräns mot 14800512 Kommendantängen.	Ändrad gräns.	928
14800512	Västra Centrum, Kommendantsängen		Justering av gränser mot 14800511 Sveaplan, 14800513 Linné, 14800515 Risåsen och 14800521 Nilssonsberg Västra.	Ändrad gräns.	1180
14800513	Västra Centrum, Linné		Justering av gräns mot 14800512 Kommendantängen.	Ändrad gräns.	1036
14800514	Västra Centrum, Nordhem				1044
14800515	Västra Centrum, Risåsen		Justering av gräns mot 14800512 Kommendantängen.	Ändrad gräns.	1018
14800516	Västra Centrum, Olivedal				1030
14800517	Västra Centrum, Plantagegatan m fl				955
14800518	Västra Centrum, Skansberget				1077
14800519	Västra Centrum, Haga Västra				1185
14800520	Västra Centrum, Haga Östra				903
14800521	Västra Centrum, Nilssonsberg Västra		Justering av gräns mot 14800512 Kommendantängen.	Ändrad gräns.	1153
14800522	Västra Centrum, Nilssonsberg Östra				1026
14800523	Västra Centrum, Annedal Östra				1063

14800524	Västra Centrum, Annedal Västra				1000
14800525	Västra Centrum, Änggården				984
14800526	Västra Centrum, Svalebo				1037
14800527	Västra Centrum, Skytteskogen				1101
14800528	Västra Centrum, Kungsladugård Östra				1138
14800529	Västra Centrum, Kungsladugård Västra				1079
14800530	Västra Centrum, Mariaplan				1010
14800531	Västra Centrum, Silverkällan		Justering av gräns mot 14800534 Klippan.	Ändrad gräns.	1192
14800532	Västra Centrum, Sannaplan				1223
14800533	Västra Centrum, Sandarne	Västra Centrum, Sandarna	Justering av gräns mot 14800534 Klippan.	Ändrad gräns och namn.	1338
14800534	Västra Centrum, Klippan		Justering av gränser mot 14800531 Silverkällan, 14800534 Klippan och 14800535 Gröna Vallen.	Ändrad gräns.	1250
14800535	Västra Centrum, Gröna Vallen		Justering av gräns mot 14800534 Klippan.	Ändrad gräns.	1083
14800536	Västra Centrum, Kusttorget				1092
14800537	Västra Centrum, Chapmans Torg				1073
14800538	Västra Centrum, Slottsskogsgat. m fl				1273
14800539	Västra Centrum, Gråberget Västra				1149
14800540	Västra Centrum, Gråberget Östra				1177
14800541	Västra Centrum, Godhem				1037
14800542	Västra Centrum, Marieberg				1105
14800543	Västra Centrum, Klareborgsgatan m fl				1193
14800544	Västra Centrum, Karl Johan				1086
14800545	Västra Centrum, Söderlingska Ängen				1184
14800546	Västra Centrum, Kommendörsgatan m fl				1163
14800547	Västra Centrum, Hängmattan				1121
14800548	Västra Centrum, Gatenhielmska				1206
14800601	Sydvästra Göteborg, Högsbohöjd Norra				1341
14800602	Sydvästra Göteborg, Högsbohöjd Södra				1109

14800603	Sydvästra Göteborg, Högsbohöjd Östra		Justering av gräns mot 14800605 Högsbotorp S för att följa fastighetsgräns.	Ändrad gräns.	1079
14800604	Sydvästra Göteborg, Högsbotorp V				1214
14800605	Sydvästra Göteborg, Högsbotorp S		Justering av gräns mot 14800603 Högsbohöjd Östra för att följa fastighetsgräns.	Ändrad gräns.	880
14800606	Sydvästra Göteborg, Högsbo				1173
14800607	Sydvästra Göteborg, Högsbotorp Östra		Justering av gräns mot 14800609 Kapplandsgatan för att följa fastighetsgräns.	Ändrad gräns.	925
14800608	Sydvästra Göteborg, Marklandsgatan				1077
14800609	Sydvästra Göteborg, Kapplandsgatan		Justering av gräns mot 14800607 Högsbotorp Östra för att följa fastighetsgräns.	Ändrad gräns.	880
14800610	Sydvästra Göteborg, Flatås Västra				1440
14800611	Sydvästra Göteborg, Flatås Södra				1131
14800612	Sydvästra Göteborg, Kaverös Norra				931
14800613	Sydvästra Göteborg, Kavås				1165
14800614	Sydvästra Göteborg, Kaverös Södra				1121
14800615	Sydvästra Göteborg, Altplatsen		Justering av gränser mot 14800621 Positivparken och 14800624 Järnbrott Västra.	Ändrad gräns.	975
14800616	Sydvästra Göteborg, Ruddalen				1044
14800617	Sydvästra Göteborg, Gånglåten		Justering av gräns mot 14800618 Frölunda.	Ändrad gräns.	1296

14800618	Sydvästra Göteborg, Frölunda		Slås ihop med 14800619 Frölunda Torg V. Justering av gräns mot 14800617 Gånglåten.	Ändrad yta och gräns.	1264
14800619	Sydvästra Göteborg, Frölunda Torg V		Slås ihop med 14800618 Frölunda och 14800620 Frölunda Torg Ö.	Valdistriktet tas bort.	
14800620	Sydvästra Göteborg, Frölunda Torg Ö	Sydvästra Göteborg, Fr	Slås ihop med 14800619 Frölunda Torg V. Justering av gräns mot 14800621 Positivparken.	Ändrad yta, gräns och nam	1199
14800621	Sydvästra Göteborg, Positivparken		Justering av gränser mot 14800615 Altplatsen och 14800620 Frölunda Torg Ö	Ändrad gräns.	1233
14800622	Sydvästra Göteborg, Spinetten				1114
14800623	Sydvästra Göteborg, Tofta				1037
14800624	Sydvästra Göteborg, Järnbrott Västra		Justering av gräns mot 14800615 Altplatsen.	Ändrad gräns.	1147
14800625	Sydvästra Göteborg, Järnbrott Östra				1108
14800626	Sydvästra Göteborg, Järnbrott Södra				1129
14800627	Sydvästra Göteborg, Flatås Östra				1072
14800628	Sydvästra Göteborg, Sisjön Norra				1341
14800629	Sydvästra Göteborg, Pilegården				1118
14800630	Sydvästra Göteborg, Kobbegården				913
14800631	Sydvästra Göteborg, Askim				1148
14800632	Sydvästra Göteborg, Sisjön Västra				1122
14800633	Sydvästra Göteborg, Sisjön Södra				1121
14800634	Sydvästra Göteborg, Trollåsen				1093
14800635	Sydvästra Göteborg, Lyckhem				1159
14800636	Sydvästra Göteborg, Lindås				1071
14800637	Sydvästra Göteborg, Billdal Södra				1000
14800638	Sydvästra Göteborg, Billdal Norra				1205
14800639	Sydvästra Göteborg, Nygård				1136

14800640	Sydvästra Göteborg, Skintebo Västra				1157
14800641	Sydvästra Göteborg, Skintebo Östra				845
14800642	Sydvästra Göteborg, Uggleberget				857
14800643	Sydvästra Göteborg, Brottkärr Östra				1057
14800644	Sydvästra Göteborg, Brottkärr Västra				1092
14800645	Sydvästra Göteborg, Hovås Södra				1161
14800646	Sydvästra Göteborg, Hovås Norra				1190
14800647	Sydvästra Göteborg, Hult				1186
14800701	Västra Göteborg, Långedrag Västra				1010
14800702	Västra Göteborg, Långedrag Östra				976
14800703	Västra Göteborg, Tångudden				990
14800704	Västra Göteborg, Hagen Norra				903
14800705	Västra Göteborg, Nya Varvet				1252
14800706	Västra Göteborg, Kungsten				1060
14800707	Västra Göteborg, Ekebäck				1230
14800708	Västra Göteborg, Hagen Södra				967
14800709	Västra Göteborg, Grimmered				1075
14800710	Västra Göteborg, Påvelund				1081
14800711	Västra Göteborg, Björnekulla				1035
14800712	Västra Göteborg, Osberget				1039
14800713	Västra Göteborg, Källängen				1023
14800714	Västra Göteborg, Fiskebäck				1037
14800715	Västra Göteborg, Bratthammar				1075
14800716	Västra Göteborg, Tynnered Södra				970
14800717	Västra Göteborg, Tynnered Norra				1082
14800718	Västra Göteborg, Guldringen m fl				1126
14800719	Västra Göteborg, Tynnered Östra				1281
14800720	Västra Göteborg, Skattegården		Slås ihop med 14800721 Rubingatan m fl. Justering av gränser mot 14800723 Topasgatan och 14800727 Grevegården.	Ändrad yta och gräns.	1115

14800721	Västra Göteborg, Rubingatan m fl		Slås ihop med 14800720 Skattegården och 14800725 Opaltorget Norra.	Valdistriktet tas bort.	
14800722	Västra Göteborg, Ängås				1025
14800723	Västra Göteborg, Topasgatan		Justering av gräns mot 14800720 Skattegården.	Ändrad gräns.	1090
14800724	Västra Göteborg, Korsåsen				1164
14800725	Västra Göteborg, Opaltorget Norra		Slås ihop med 14800721 Rubingatan m fl. Justering av gräns mot 14800726 Opaltorget Södra.	Ändrad yta och gräns.	1092
14800726	Västra Göteborg, Opaltorget Södra		Justerade gränser mot 14800725 Opaltorget Norra och 14800727 Grevegården.	Ändrad gräns.	1025
14800727	Västra Göteborg, Grevegården		Justerade gränser mot 14800720 Skattegården och 14800726 Opaltorget Södra.	Ändrad gräns.	1094
14800728	Västra Göteborg, Önnered Norra				1063
14800729	Västra Göteborg, Önnered Östra				1116
14800730	Västra Göteborg, Önnered Västra				1079
14800731	Västra Göteborg, Åkered				1093
14800732	Västra Göteborg, Välen				1101
14800733	Västra Göteborg, Näset Norra				1181
14800734	Västra Göteborg, Näset Södra				1083
14800735	Västra Göteborg, Donsö-Vrångö				1496
14800736	Västra Göteborg, Styrsö-Köpstadsö				1196
14800737	Västra Göteborg, Brännö-Asperö				1008

14800801	Västra Hisingen, Länsmansgården Ö		Justerad gräns mot 14800802 Svartedalen Norra.	Ändrad gräns.	1138
14800802	Västra Hisingen, Svartedalen Norra		Justerad gräns mot 14800801 Länsmansgården Ö	Ändrad gräns.	1177
14800803	Västra Hisingen, Väderbodarna m fl				1053
14800804	Västra Hisingen, Önskevädersg. m fl				997
14800805	Västra Hisingen, Svartedalen Södra				1000
14800806	Västra Hisingen, Kärrmossen				1181
14800807	Västra Hisingen, Jättesten				1212
14800808	Västra Hisingen, Treröset		Justerad gräns mot 14800812 Väderlekstorget.	Ändrad gräns.	1077
14800809	Västra Hisingen, Vårväderstorget		Slås ihop med 14800810 Blåsvädersgat. m fl.	Ändrad yta.	1171
14800810	Västra Hisingen, Blåsvädersgat. m fl		Slås ihop med 14800809 Vårväderstorget, 14800811 Biskopsgården Södra och 14800812 Väderlekstorget.	Valdistriktet tas bort.	
14800811	Västra Hisingen, Biskopsgården Södra		Slås ihop med 14800810 Blåsvädersgat. m fl.	Ändrad yta.	1183
14800812	Västra Hisingen, Väderlekstorget		Slås ihop med 14800810 Blåsvädersgat. m fl. Justerade gränser mot 14800808 Treröset och 14800813 Biskopsgården Norra.	Ändrad yta och gräns.	1028
14800813	Västra Hisingen, Biskopsgården Norra		Slås ihop med 14800815 Friskväderstorget. Justerad gräns mot 14800814 Svarte Mosse.	Ändrad yta och gräns.	1326

14800814	Västra Hisingen, Svarte Mosse		Slås ihop med 14800815 Friskväderstorget. Justerad gräns mot 14800816 Länsmansgården S.	Ändrad yta och gräns.	1117
14800815	Västra Hisingen, Friskväderstorget		Slås ihop med 14800813 Biskopsgården Norra och 14800814 Svarte Mosse.	Valdistriktet tas bort.	
14800816	Västra Hisingen, Länsmansgården S		Slås ihop med 14800817 Länsmansgården V. Justerad gräns mot 14800814 Svarte Mosse.	Ändrad yta och gräns.	1250
14800817	Västra Hisingen, Länsmansgården V		Slås ihop med 14800816 Länsmansgården S och 14800818 Länsmansgården C.	Valdistriktet tas bort.	
14800818	Västra Hisingen, Länsmansgården C		Slås ihop med 14800817 Länsmansgården V. Justerad gräns mot 14800819 Länsmansgården N.	Ändrad yta och gräns.	1292
14800819	Västra Hisingen, Länsmansgården N		Justerad gräns mot 14800818 Länsmansgården C.	Ändrad gräns.	1144
14800820	Västra Hisingen, Amhult-Arendal				973
14800821	Västra Hisingen, Andalen				1040
14800822	Västra Hisingen, Hjuvik				1090
14800823	Västra Hisingen, Hällsvik				1192
14800824	Västra Hisingen, Trånget				1121
14800825	Västra Hisingen, Tumlehed				1021
14800826	Västra Hisingen, Torslanda Röd				925
14800827	Västra Hisingen, Gossbydal				964
14800828	Västra Hisingen, Nolered				1133

14800829	Västra Hisingen, Torslanda Torg				995
14800830	Västra Hisingen, Torslanda				1147
14800831	Västra Hisingen, Domarringen m fl				1112
14800832	Västra Hisingen, Änghagen				1138
14800833	Västra Hisingen, Älvegården				1301
14800834	Västra Hisingen, Lilleby				959
14800835	Västra Hisingen, Kvisljungeby				1202
14800836	Västra Hisingen, Björlanda				1094
14800837	Västra Hisingen, Nolvik				1203
14800901	Centrala Hisingen, Kärrdalen				1121
14800902	Centrala Hisingen, Tolered Norra				1125
14800903	Centrala Hisingen, Slätta Damm				1103
14800904	Centrala Hisingen, Bjurslätt Norra				1086
14800905	Centrala Hisingen, Hildedal				1105
14800906	Centrala Hisingen, Tolered Södra				1130
14800907	Centrala Hisingen, Tolered Östra				1098
14800908	Centrala Hisingen, Flunsås		Justerade gränser mot 14800909 Wieselgrenspl. Och 14800910 Bjurslätt Södra.	Ändrad gräns.	1024
14800909	Centrala Hisingen, Wieselgrenspl.		Justerade gränser mot 14800908 Flunsås, 14800910 Bjurslätt Södra och 14800913 Kvillebäcken S.	Ändrad gräns.	1076
14800910	Centrala Hisingen, Bjurslätt Södra		Slås ihop med 14800911 Fyrklövern. Justerade gränser mot 14800908 Flunsås, 14800909 Wieselgrenspl. och 14800912 Kvillbäcken N.	Ändrad yta och gräns.	1163
14800911	Centrala Hisingen, Fyrklövern		Slås ihop med 14800910 Bjurslätt Södra.	Valdistriktet tas bort.	

14800912	Centrala Hisingen, Kvillebäcken N		Justerade gränser mot 14800910 Bjurslätt Södra och 14800914 Kvillebäcken Ö,	Ändrad gräns.	976
14800913	Centrala Hisingen, Kvillebäcken S		Justerade gränser mot 14800909 Wieselgrenspl. Och 14800914 Kvillebäcken Ö.	Ändrad gräns.	1093
14800914	Centrala Hisingen, Kvillebäcken Ö		Justerade gränser mot 14800912 Kvillebäcken N, 14800913 Kvillebäcken S och 14800915 Vågmästareplatsen.	Ändrad gräns.	1037
14800915	Centrala Hisingen, Vågmästareplatsen		Justerade gränser mot 14800914 Kvillbäcken Ö och 14800916 Backaplan.	Ändrad gräns.	1005
14800916	Centrala Hisingen, Backaplan		Justerad gräns mot 14800915 Vågmästareplatsen.	Ändrad gräns.	1199
14800917	Centrala Hisingen, Lundbyvassen				861
14800918	Centrala Hisingen, Porslinsfabriken				1036
14800919	Centrala Hisingen, Brämaregården S				996
14800920	Centrala Hisingen, Kvillestaden				1098
14800921	Centrala Hisingen, Brämaregården N				933
14800922	Centrala Hisingen, Rambergsstaden Ö				981
14800923	Centrala Hisingen, Rambergsstaden N				1125
14800924	Centrala Hisingen, Rambergsvallen				965
14800925	Centrala Hisingen, Rambergsstaden S				848
14800926	Centrala Hisingen, Kyrkbyn Norra				1009
14800927	Centrala Hisingen, Lundby Norra				965
14800928	Centrala Hisingen, Kyrkbyn Södra				968
14800929	Centrala Hisingen, Lundby Södra				1023
14800930	Centrala Hisingen, Bräcke Norra				1065

14800931	Centrala Hisingen, Bräcke Södra				1018
14800932	Centrala Hisingen, Pölsebo-Bratterås				1178
14800933	Centrala Hisingen, Färjenäs				1112
14800934	Centrala Hisingen, Eriksberg Västra				1250
14800935	Centrala Hisingen, Eriksberg Östra				1154
14800936	Centrala Hisingen, Sörhallsberget S				1065
14800937	Centrala Hisingen, Sörhallsberget N		Mindre justering av gräns mot 14800938 Sannegården V för att följa fastighetsgräns.	Ändrad gräns.	1045
14800938	Centrala Hisingen, Sannegården V		Mindre justering av gräns mot 14800937 Sörhallsberget N för att följa fastighetsgräns.	Ändrad gräns.	1064
14800939	Centrala Hisingen, Sannegården Ö				980
14800940	Centrala Hisingen, Lindholmen Södra				1000
14800941	Centrala Hisingen, Lindholmen Norra				957
14801001	Norra Hisingen, Rödbo				1102
14801002	Norra Hisingen, Mysterna-Svankälla				1456
14801003	Norra Hisingen, Gerrebacka-Ingebäck				1458
14801004	Norra Hisingen, Kärra Norra				1183
14801005	Norra Hisingen, Kärra Östra				1124
14801006	Norra Hisingen, Kärra Södra				1263
14801007	Norra Hisingen, Kärra Västra				1202
14801008	Norra Hisingen, Skogome				1236
14801009	Norra Hisingen, Åketorp				1237
14801010	Norra Hisingen, Bäckebol Norra				1002
14801011	Norra Hisingen, Backadalen				938
14801012	Norra Hisingen, Bäckebol Södra		Justerad gräns mot 14801014 Selma Lagerlöfs Torg.	Ändrad gräns.	1080
14801013	Norra Hisingen, Skälltorp				1114

14801014	Norra Hisingen, Selma Lagerlöfs Torg		Justerade gränser mot 14801012 Bäckebol Södra och 14801020 Backa Norra.	Ändrad gräns.	997
14801015	Norra Hisingen, Sankt Jörgen				1111
14801016	Norra Hisingen, Backa Röd				1058
14801017	Norra Hisingen, Julias Gata m fl				907
14801018	Norra Hisingen, Blendas Gata m fl				982
14801019	Norra Hisingen, Backa Södra				1071
14801020	Norra Hisingen, Backa Norra		Justerad gräns mot 14801014 Selma Lagerlöfs Torg.	Ändrad gräns.	928
14801021	Norra Hisingen, Bällskär		Justerad gräns mot 14801025 Brunnsbo Norra.	Ändrad gräns.	1198
14801022	Norra Hisingen, Tingstad		Justerad gräns mot 14801023 Brunnsbo Södra.	Ändrad gräns.	1266
14801023	Norra Hisingen, Brunnsbo Södra		Slås ihop med 14801024 Folkvisegatan m fl. Justerad gräns mot 14801022 Tingstad.	Ändrad yta och gräns.	1288
14801024	Norra Hisingen, Folkvisegatan m fl		Slås ihop med 14801023 Brunnsbo Södra och 14801025 Brunnsbo Norra.	Valdistriktet tas bort.	
14801025	Norra Hisingen, Brunnsbo Norra		Slås ihop med 14801024 Folkvisegatan m fl. Justerade gränser mot 14801021 Bällskär och 14801026 Aröd.	Ändrad yta och gräns.	1287

14801026	Norra Hisingen, Aröd		Justerad gräns mot 14801025 Brunnsbo Norra.	Ändrad gräns.	1092
14801027	Norra Hisingen, Tuve Södra				1219
14801028	Norra Hisingen, Gunnestorp				969
14801029	Norra Hisingen, Arvesgärde m fl				1150
14801030	Norra Hisingen, Glöstorp				1139
14801031	Norra Hisingen, Tuve Norra		Justerad gräns mot 14801033 Tången.	Ändrad gräns.	1046
14801032	Norra Hisingen, Norumshöjd				1251
14801033	Norra Hisingen, Tången		Justerad gräns mot 14801031 Tuve Norra.	Ändrad gräns.	883
14801034	Norra Hisingen, Säve				1253