Tilläggsyrkande

2024-09-20

Nr 7 (SLK-2023-00320)

Yrkande angående – Lokala ordningsföreskrifter för Göteborgs Stad

Förslag till beslut

I kommunstyrelsen och kommunfullmäktige:

1. Kommunstyrelsen får i uppdrag att införa ett förbud i den lokala ordningsföreskriften mot bruk av lustgas i berusningssyfte över hela stadens område.
2. Kommunstyrelsen ser över möjligheterna att införa strängare regler för hantering och återvinning av tömda lustgastuber.

Yrkandet

Med stöd av tidigare beslut från Länsstyrelsen i både Gävleborg och Västra Götalands län, där större geografiskt begränsade förbud mot lustgas har godkänts, anser Sverigedemokraterna att det är hög tid för Göteborg att införa ett stadstäckande förbud mot bruk av lustgas. Bruket av lustgas utgör ett allvarligt hot mot både folkhälsan och miljön. Det finns flertalet exempel på hur frekvent konsumtion av lustgas har lett till allvarliga hälsoproblem, vilket i sin tur kan orsaka neurologiska skador som är irreparabla. Ungdomar har rapporterats drabbas av långvarigt nedsatt rörlighet, inkontinens och andra neurologiska komplikationer, vilket gör detta till en allvarlig folkhälsofråga.

Socialnämnd Centrum har tidigare föreslagit utökade förbudszoner för både alkohol och lustgas, vilket är ett steg i rätt riktning. Dock anser vi att det inte räcker med begränsade zoner. Problemets omfattning i Göteborg kräver ett förbud mot bruk av lustgas över hela staden, då de befintliga regleringarna är otydliga och otillräckliga.

Utöver allvarliga hälsoproblemen orsakar lustgasbruk stora miljömässiga och ekonomiska konsekvenser. Tömda lustgastuber hamnar ofta på offentliga platser och i naturen, vilket kräver särskilda återvinningsprocesser. Dessa tuber kan även orsaka explosioner i avfallsanläggningar om de hanteras felaktigt, vilket både äventyrar säkerheten och leder till ökade kostnader. Hotellägare har också rapporterat om stora problem med att ta hand om dessa tuber, vilket ytterligare understryker behovet av ett mer omfattande förbud.

Danmark har framgångsrikt infört ett förbud mot försäljning och innehav av lustgas till privatpersoner, på riksnivå driver Sverigedemokraterna med Tidö-partierna frågan då vi ser ett nationellt förbud som en önskvärd utveckling även i Sverige. Tills dess att ett sådant förbud införs, måste vi i Göteborg ta ansvar och agera för att minimera missbruket av lustgas och de skador det medför.

Göteborgs Stad

Tjänsteutlåtande
Utfärdat 2024-08-26
Ärendenummer SLK-2023-00320

Handläggare
Anna Frykestig, Lena Risfelt
Telefon: 031-368 04 05, 031-368 03 61
E-post: fornamn.efternamn@stadshuset.goteborg.se

Lokala ordningsföreskrifter för Göteborgs Stad

Förslag till beslut

I kommunstyrelsen och kommunfullmäktige:

1. Lokala ordningsföreskrifter för Göteborgs Stad, i enlighet med bilaga 4 till stadsledningskontorets tjänsteutlåtande, fastställs och träder i kraft 2025-01-01.
2. Beslutet anmäls omedelbart till Länsstyrelsen i Västra Götalands län.
3. Föreskrifterna ska kungöras genom att det på kommunens anslagstavla tillkännages att protokoll för de beslutade förskrifterna justerats.
4. När föreskriften enligt beslutspunkt 1 träder i kraft upphör tidigare lokala ordningsföreskrifter beslutade av kommunfullmäktige 2018-02-22 § 15.

Sammanfattning

Kommuner får, enligt 3 kap. 8 § ordningslagen (1993:1617) (OL) och förordningen (1993:1632) med bemyndigande för kommuner och länsstyrelser att meddela lokala ordningsföreskrifter enligt ordningslagen, meddela föreskrifter för att upprätthålla den allmänna ordningen på offentlig plats.

Sveriges kommuner och regioner (SKR) har utkommit med ett uppdaterat cirkulär (23:04). Stadsledningskontoret har utifrån denna vägledning gjort en översyn av lokala ordningsföreskrifter för Göteborgs Stad, i samverkan med berörda nämnder, styrelser och externa samverkansparter som exempelvis polismyndigheten.

De ändringar som gjorts i ordningsföreskrifterna rör i huvudsak områden som jämställs med offentlig plats (3 §), en större förändring gällande bestämmelsen om hundar (17 §) och en behovsprövning och uppdatering av utpekade geografiska områden.

Stadsledningskontoret bedömer efter genomförd översyn att förslaget till lokala ordningsföreskrifter för Göteborgs Stad anpassats till SKR:s uppdaterade cirkulär och till rättspraxis.

Bedömning ur ekonomisk dimension

Tydliga och väl fungerande lokala ordningsföreskrifter innebär ett stöd för den verksamhet som har att tillämpa dem. Genom ett mer exakt innehåll och omfattning ökar möjligheten att tillämpa och övervaka efterlevnaden av föreskriftens bestämmelser, både för de som har i uppdrag att övervaka efterlevnad av bestämmelserna och till exempel för

de lokala näringsidkarna. Genom ett mer tydligt innehåll och uppdaterad omfattning av de lokala ordningsföreskrifterna ökar möjligheten för den enskilde att efterleva föreskrifternas bestämmelser och därmed undvika straffavgift. Ett mer exakt innehåll i, och omfattning av de lokala ordningsföreskrifterna kan skapa en större tydlighet, effektivitet i handläggningen och minskad administration för ärenden som berör offentlig plats vilket är positivt ur ett ekonomiskt perspektiv.

Bedömning ur ekologisk dimension

Regleringen syftar till att skydda natur, miljö och människor och bedöms ge ökade möjligheter att värna stadens miljöer och ekosystem och förslaget bedöms därmed bidra positivt ur en ekologisk dimension. Exempel på stadens offentliga platser är parker, grönområden, lekplatser, badplatser, gator, vägar, torg och begravningsplatser, dit allmänheten har tillträde. Olämpligt slitage på natur och miljö bedöms minska vid efterlevnad av de lokala ordningsföreskrifterna. Genom ordningslagen främjas allmän ordning och säkerhet och regleringen syftar till att skydda såväl människor som miljö. Stadens offentliga platser ska vara tillgängliga för allmänheten och genom att exempelvis påtala hur natur, grönområden och badplatser bör användas påverkar det den gemensamma miljön positivt och bidrar samtidigt till trygghet.

Bedömning ur social dimension

Lokala ordningsföreskrifter syftar till att skapa en säker och trygg miljö i det offentliga rummet vilket bedöms ha en positiv inverkan utifrån ett socialt perspektiv. Syftet är att skapa tydlig reglering som är förutsägbar för dem som bor, vistas och verkar i staden samt förhindrar skador på människors hälsa och egendom. De lokala ordningsföreskrifterna förväntas ha en positiv påverkan på allmän ordning och trivsel på platser som många invånare använder och vistas på. En tydlig och rimlig reglering, i syfte att tillskapa ett mer exakt innehåll och omfattning, bedöms få en positiv inverkan på invånarnas sociala relation till varandra. Genom att peka ut förskolegårdar och skolgårdar som offentlig plats efter verksamhetstid påverkas barn och ungas uppväxtmiljöer positivt. Platserna ska inte används för alkoholförtäring med mera och negativa bieffekter som uppstår utifrån detta i form av nedskräpning och skadegörelse bedöms minska.

Bilagor

1. Kommunstyrelsens protokollsutdrag 2023-11-22 § 816
2. Nu gällande lokala ordningsföreskrifter
3. Jämförelsetabell
4. Förslag till nya lokala föreskrifter för Göteborgs Stad inklusive bilagor och kartor

Ärendet

Stadsledningskontoret har genomfört en översyn av lokala ordningsföreskrifter för Göteborgs Stad. Översynen har remitterats till interna och externa remissinstanser och synpunkterna har omhändertagits i detta förslag.

Beskrivning av ärendet

Beslut om lokala ordningsföreskrifter ska antas av kommunfullmäktige. De ändringar som kommunfullmäktige kan komma att besluta om ska även prövas av länsstyrelsen.

Kommunfullmäktige antog senast 2018-02-22 § 15 uppdaterade lokala ordningsföreskrifter. Syftet med uppdateringen var att säkerställa att innehållet var korrekt enligt det bemyndigande som regeringen gett kommuner enligt 3 kap. 8 § OL.

Revidering av den lokala ordningsföreskriften har också gjorts i följande två ärenden: Hemställan till kommunfullmäktige angående förbud mot alkoholförtäring i Angeredsparken, kommunfullmäktige 2022-03-24 § 18, samt kommunstyrelsens uppdrag att utreda och återkomma med förslag till ändrad lokal ordningsstadga med inriktningen att komplettera så att genomgång för kopplade hundar på promenadvägen över Askimsbadet tillåts året om, kommunfullmäktige 2022-06-16 § 9.

Sveriges kommuner och regioner, SKR, cirkulär 23:04

SKR har i början av 2023 publicerat ett cirkulär för allmänna lokala ordningsföreskrifter och torghandelsföreskrifter med kommentarer. Cirkuläret ersätter det tidigare cirkuläret 1995:41. Syftet med det uppdaterade cirkuläret är att underlaget ska vara till hjälp vid lokala bedömningar som behövs när kommuner tar fram nya eller ändrar allmänna lokala ordningsföreskrifter och torghandelsföreskrifter.

Det har funnits ett behov av översyn av de lokala ordningsföreskrifterna och med hänsyn till SKR:s uppdaterade cirkulär har behovet förstärkts.

Kommunens rådighet avseende lokala ordningsföreskrifter

Bemyndiganden att meddela lokala föreskrifter måste ges i lag. Regeringen har genom ordningslagen, OL, bemyndigats att överlåta på kommunerna att utfärda lokala ordningsföreskrifter. 3 kap. 8 § OL föreskriver att regeringen eller, efter regeringens bemyndigande, en kommun får meddela de ytterligare föreskrifter för kommunen eller del av denna som behövs för att upprätthålla den allmänna ordningen på offentlig plats. För att kommunerna ska kunna göra lokalt anpassade ordningsföreskrifter har regeringen genom förordning lämnat vidare ett bemyndigande till kommunerna, detta framgår av 1 § förordningen (1993:1632) med bemyndigande för kommuner och länsstyrelser att meddela lokala föreskrifter enligt ordningslagen. Det är genom denna förordning som kommunen ges rätt att fatta beslut om lokala ordningsföreskrifter.

Kommunen kan emellertid inte fatta beslut om vad som helst utan är begränsad av den ram som ordningslagen ger. De föreskrifter som kommunen kan besluta om ska ta sikte på att upprätthålla den allmänna ordningen på offentlig plats eller att förhindra att människors hälsa eller egendom skadas till följd av pyrotekniska varor. En beskrivning av vad som är offentlig plats och vad som är möjligt att jämställa med offentlig plats ges nedan.

Allmän plats, kvartersmark, offentlig plats och polismyndighetens prövning

En allmän plats är ett område som i en detaljplan är avsett för ett gemensamt behov. Kommunen ska i en detaljplan reglera vilka områden som ska vara allmän plats, exempelvis gata, torg eller park. En allmän plats får inte mer än tillfälligtvis upplåtas för en enskild verksamhet och får till skillnad från kvartersmark inte stängas av för allmänheten.

Med kvartersmark avses all mark inom ett planområde som inte ska utgöra allmän plats eller vattenområde, utan främst är avsedd för bebyggelse för enskilt ändamål eller allmänna verksamheter. Det kan exempelvis vara bostäder, detaljhandel eller industri. I en detaljplan ska det alltid framgå vilken användning som är tillåten inom kvartersmark och det är kommunen som i detaljplan alltid ska ange användningen av kvartersmark.

Offentlig plats är ett begrepp som används i ordningslagen för att beskriva platser som är tillgängliga för alla, inklusive sådana platser som kommunen eller regeringen bestämmer ska vara en offentlig plats. I vissa fall kan också privatägd mark vara en offentlig plats, om det ligger inom ett detaljplanerat område.

Vad som avses med offentlig plats definieras i 1 kap. 2 § första stycket punkterna 1-4 OL. Där sägs att med offentlig plats avses följande:

1. allmänna vägar,
2. gator, vägar, torg, parker, och andra platser som i detaljplan redovisas som allmän plats och som har upplåtits för sitt ändamål,
3. områden som i detaljplan redovisas som kvartersmark för hamnverksamhet, om de har upplåtits för detta ändamål och är tillgängliga för allmänheten, samt
4. andra landområden och utrymmen inomhus som stadigvarande används för allmän trafik.

Enligt 3 kap. 1 § första stycket OL får en offentlig plats inom detaljplanelagt område inte utan tillstånd från polismyndigheten användas på ett sätt som inte stämmer överens med det ändamål som platsen har upplåtits för eller som inte är allmänt vedertaget. Ordningslagens krav på tillstånd motiveras av att ett obegränsat användande av marken för något annat ändamål än det för vilket den i första hand är avsedd, kan orsaka påtagliga störningar i trafiken eller av den allmänna ordningen eller säkerheten.

Tillstånd från polismyndigheten behövs emellertid inte om platsen tas i anspråk endast tillfälligt och i obetydlig omfattning och utan att inkräkta på annans tillstånd.

Kommunen har rätt att besluta om platser som ska *jämställas med offentlig plats* och därmed göra de lokala ordningsföreskrifterna tillämpbara även på dessa platser.

De typer av områden som vid tillämpningen av 3 kap. OL och de lokala föreskrifterna kan jämställas med offentlig plats är anläggningar för lek, idrott, camping eller friluftsliv, badplatser, järnvägsområden, begravningsplatser och andra sådana områden om de inte redan utgör offentlig plats enligt lagen. Med ”andra sådana områden” avses till exempel trädgårdsanläggningar, slalombackar och kyrkogårdar. De platser som ska jämställas med offentlig plats ska vara noggrant genomtänkta och anges med namn. Alla föreskrifter gäller då även på dessa platser om inte annat anges.

Lokala ordningsföreskrifters relation till ordningslagen och andra författningar

Ordningslagen innehåller grundläggande bestämmelser om ordning och säkerhet. Dessa gäller oavsett vad som föreskrivs i lokala ordningsföreskrifter.

Ordningslagens bestämmelser är inte tillräckliga för att i alla avseenden täcka in alla olika ordningsproblem som kan finnas i kommunerna. Kommunerna har därför fått en möjlighet att meddela lokala föreskrifter som kan anpassas efter behov.

De lokala föreskrifterna ska innehålla ytterligare bestämmelser utöver ordningslagens om hur den allmänna ordningen ska upprätthållas. Föreskrifterna får inte begränsa de bestämmelser som finns i ordningslagen, men de kan mer i detalj reglera olika frågor som behandlas i ordningslagen.

De lokala föreskrifterna är subsidiära inte bara till ordningslagens bestämmelser utan även till annan författning. Detta innebär att det inte går att i lokala ordningsföreskrifter besluta i frågor som regleras genom annan författning eller som kan regleras med stöd av en sådan (3 kap. 12 § OL). Det gör att en mängd frågor såsom exempelvis renhållning, gatumusik, motorbåtstrafik, nedskräpning, klotter, bruk av narkotika, terrängkörning, hållande av livräddningsutrustning med mera inte kan regleras genom lokala ordningsföreskrifter. Regleringen får i sådant fall, om den är möjlig att göra, ske genom föreskrift i något annat styrande dokument än i de lokala ordningsföreskrifterna. Så har gjorts bland annat i ärende gällande gatumusik.

För den enskilde personen innebär detta att man får söka reglering även på andra ställen än i ordningsföreskrifterna. Upplysning om detta har i vissa fall tagits in i ordningsföreskriften.

Behovet av lokala ordningsföreskrifter

Lokala ordningsföreskrifter får bara meddelas om de behövs för att upprätthålla den allmänna ordningen. I lagens förarbeten uttalas att alltför långtgående föreskrifter som saknar stöd i allmänhetens rättsmedvetande lätt leder till att respekten för bestämmelserna undergrävs. Kommunerna ska därför vara noggranna, restriktiva och tydliga vid prövningen av vilka lokala föreskrifter som kan vara aktuella och på vilka platser dessa ska gälla. Förbud eller påbud ska vara begränsade till platser i form av geografiska tillämpningsområden där tydliga kartor som huvudregel är ett krav.

Exempel på föreskrifter som anses vara alltför långtgående och detaljerade och som av den anledningen är olämpliga att meddela som lokala ordningsföreskrifter är förbud mot att beträda gräsmatta, kortspel på offentlig plats, mattpiskning, föreskrift om billarm, skällande hundar med mera.

Enligt 3 kap. 12 § OL får de lokala ordningsföreskrifterna inte heller lägga ett onödigt tvång på allmänheten och de får inte heller göra obefogade inskränkningar i den enskildes frihet. Kommuner kan till exempel inte inskränka en enskilds rätt att framföra ett musikaliskt eller annat konstnärligt verk genom lokala föreskrifter.

Sammanfattningsvis kan sägas att när lokala ordningsföreskrifter utarbetas så ska det tillses att föreskriften faller inom kommunens kompetensområde, att det föreligger ett verkligt behov, att föreskrifter angår ett förhållande som inte regleras eller kan regleras i något annat sammanhang och att föreskriften inte står i strid med lag eller annan

författning. Därutöver måste föreskrifterna vara tydliga både till sakligt innehåll och till geografiskt tillämpningsområde så att övervakningen av dess efterlevnad är möjlig.

Upprätthållandet av ordningen på offentlig plats ansvarar polismyndigheten för. Överträdelser av lokala ordningsföreskrifter är straffbelagda. Den som uppsåtligen eller av oaktsamhet bryter mot lokala ordningsföreskrifter kan dömas till penningböter.

Beslutet om lokala ordningsföreskrifter

Beslut om att anta, ändra eller upphäva lokala ordningsföreskrifter är beslut av principiell beskaffenhet eller annars av större vikt för kommunen och ska beslutas av kommunfullmäktige.

Enligt 3 kap. 13 § OL ska besluten omedelbart anmälas till länsstyrelsen. Om länsstyrelsen finner att någon av föreskrifterna strider mot ordningslagens bestämmelser kan länsstyrelsen upphäva beslutet i den delen. Prövningstiden är tre veckor men kan i vissa fall bli längre.

Kommunens beslut kan överklagas av kommunmedlem enligt reglerna om laglighetsprövning i 13 kap. kommunallagen.

Princip för utpekande av plats på karta

En grundläggande princip som använts när områdena ritats ut är att gränserna ska vara tydliga och enkla att hitta och förstå när man är på plats i verkligheten. Därför har huvudsakligen tydliga artefakter använts för gränsdragningarna. Exempel på sådana artefakter är gator, murar, staket, gång- och cykelbanor eller andra tydliga stråk. Markering av gränserna för områden har gjorts med hjälp av digitala kartor med aktualitet från 2023. Huvudsakligen användes flygfotografi, förstärkt med terrängkarta och topografisk karta (höjdskillnader).

Förslag och överväganden utifrån remissinstansernas synpunkter

Nedan följer en genomgång av de paragrafer i de lokala ordningsföreskrifterna där överväganden har skett och förslag till ändringar föreslås. Om ingen ändring föreslås framgår även det. När så bedömts aktuellt ges en beskrivning av de rättsliga förutsättningarna utifrån föreskriftens materiella innehåll. I bilaga 1 finns nuvarande lokala ordningsföreskrifter. I bilaga 4 finns förslag till nya lokala ordningsföreskrifter för Göteborgs Stad inklusive bilagor och kartor. Bilaga 3 är en jämförelsetabell av nu gällande ordningsföreskrift, SKR:s förslag och stadsledningskontorets nya förslag.

Följande remissinstanser har ombetts att inkomma med yttranden: exploateringsnämnden, idrotts- och föreningsnämnden, miljö- och klimatnämnden, stadsbyggnadsnämnden, stadsfastighetsnämnden, stadsmiljönämnden, utbildningsnämnden, grundskolenämnden, förskolenämnden, Förvaltnings AB Framtiden, Higab AB (Higab), Socialnämnderna Centrum, Hisingen, Nordost samt Sydväst. Yttranden har även efterfrågats av Polismyndigheten, Räddningstjänstförbundet Storgöteborg, Svenska kyrkans kyrkogårdsförvaltning, Innerstaden Göteborg och Nordstans samfällighetsförening. De två sistnämnda har inte inkommit med yttrande. Räddningstjänsten Storgöteborg inkom med muntligt yttrande. Idrotts- och föreningsförvaltningen avstår från att yttra sig. Övriga remissinstanser har inkommit med yttranden som återges ärendet. Remissyttranden finns i sin helhet på stadsledningskontoret.

Under respektive paragraf redovisas remissinstansernas yttranden, vilka följs av stadsledningskontorets kommentar och eventuella förslag på ändring utifrån yttrandena. I det fall ingen av remissinstanserna lämnat synpunkt på förslaget framgår detta också. De redaktionella synpunkter som remissinstanserna uppmärksammat har alla omhändertagits.

Ingress samt övergripande språkliga ändringar

Beslut om lokala ordningsföreskrifter är ett sådant beslut av principiell beskaffenhet eller annars av större vikt för kommunen som ska fattas av kommunfullmäktige. Det är lämpligt att datumet för kommunfullmäktiges beslut framgår direkt av föreskriften.

I förslaget har Göteborgs kommun ändrats till Göteborgs Stad. Vissa andra redaktionella ändringar har också gjorts som inte innebär ändringar i sak.

Föreskrifternas innehåll och tillämpningsområde (1 och 2 §§)

Stadsledningskontorets ursprungliga förslag:

I 3 kap. OL finns grundläggande bestämmelser om ordning och säkerhet på bland annat offentliga platser. Dessa bestämmelser gäller oavsett vad som föreskrivs i de lokala föreskrifterna. I 1 § hänvisas därför till dessa grundläggande bestämmelser.

I övrigt föreslås ingen ändring i 1 och 2§§.

Inga kommentarer har inkommit från remissinstanserna. Stadsledningskontorets ursprungliga förslag kvarstår.

Platser som ska jämställas med offentlig plats (3 §)

Stadsledningskontorets ursprungliga förslag:

Enligt 1 kap. 2 § andra stycket OL får regeringen eller, efter regeringens bemyndigande, en kommun föreskriva att anläggningar för lek, idrott, camping eller friluftsliv, badplatser, järnvägsområden, begravningsplatser och andra sådana områden […] ska jämställas med offentliga platser vid tillämpning av 3 kap. och av lokala föreskrifter, under förutsättning att områdena är tillgängliga för allmänheten.

Tredje stycket säger att om ett område eller utrymme som avses i första stycket är tillgängligt för allmänheten endast under vissa tider, är det offentlig plats under dessa. Detsamma gäller områden som omfattas av en föreskrift enligt andra stycket.

Det uppställs inte något krav på att kommunen ska äga eller förvalta sådan mark som jämställs med offentlig plats. Avgörande är i stället att området är tillgängligt för allmänheten och – även om det inte anges som ett uttryckligt krav i paragrafen – att det finns behov från ordningssynpunkt av att jämställa området med offentlig plats.

Det finns i vissa fall förteckningar och kartor över de platser som Göteborgs Stad jämställer med offentlig plats. Förteckningar och kartor ligger som bilagor till föreskriften.

Remissinstansernas synpunkter och stadsledningskontorets bedömning:

Stadsmiljöförvaltningen har påtalat att Frihamnen, inklusive Jubileumsparken och Hamnbadet bör jämställas med offentlig plats. Frihamnen är ett område som inte är detaljplanelagt. För att kunna tillämpa ordningsföreskrifterna även på detta område behöver området jämställas med offentlig plats.

Stadslantgården Galaxens område har blivit detaljplanelagt, och det finns inte längre skäl att jämställa detta område med offentlig plats. Enligt grundskoleförvaltningen saknas också skäl att särbehandla Gärdsmosseskolans intilliggande skolgård.

Stadsmiljöförvaltningens och grundskoleförvaltningens synpunkter har beaktats redan inför remissutskick.

Stadsdelsnämnden Centrum anser i sitt remissvar att 3 § bör förtydligas beträffande vilka föreskrifter som ska gälla i Slottsskogen eftersom förslaget innebär att hela föreskriften blir gällande där trots att Slottsskogen inte omfattas av 9 § om alkohol- och lustgasförbud.

Stadsledningskontoret föreslår ingen ändring av bestämmelsen utan menar att det mest ändamålsenliga är att Slottsskogen jämställs med offentlig plats vid tillämpningen av föreskrifterna som helhet och att de geografiska avgränsningarna närmare framgår av respektive bestämmelse.

Socialnämnden Nordost föreslår att Kvibergs Park jämställs med offentlig plats så att 3 kap. OL och 9 § i föreskrifterna kan tillämpas på området. Kvibergs Park är en av stadens stadsparker med stora områden tillgängliga för idrott och hälsa. Parken har många besökare, varav många är barn och unga. Större delen av Kvibergs Park är inte allmän plats enligt detaljplan. Förslaget grundas på lägesbilder för området som visar att det finns problem med bruk av lustgas. Polismyndigheten delar Socialnämnden Nordost uppfattning och förordar ett alkohol- och lustgasförbud. Det är periodvis ganska stora problem med samlingsplatser för unga och vid dessa anträffas alltid lustgastuber. Ett led i arbetet mot detta hade varit ett utökat förbudsområde. Det är framför allt under sommarhalvåret som det är problem. I området arrangeras även flera offentliga tillställningar så området kommer att vara välbesökt.

Förvaltare på Higab har informerat om att det finns behov av att jämställa ett område runt Martinavägen med offentlig plats för att kunna förbjuda alkoholförtäring och bruk av lustgas där då det har blivit en typ av samlingspunkt för sådan verksamhet. Socialförvaltningen Nordost har inget att invända mot detta.

I enlighet med remissvar från Socialnämnden Nordost och polismyndigheten samt uppgifter från Higab föreslår stadsledningskontoret att Kvibergs Park och ett område runt Martinavägen jämställs med offentlig plats så att 3 kap. OL och 9 § i föreskrifterna om alkohol- och lustgasförbud kan tillämpas på områdena.

Stadsbyggnadsnämnden har synpunkter på kartorna över Slottsskogen och Frihamnen med anledning av att vissa mindre delar av områdena omfattas av olika typer av planer.

Stadsledningskontoret har med anledning av detta justerat kartorna över Slottsskogen och Frihamnen för att säkerställa att de områden som pekas ut är tillgängliga för allmänheten och därmed kan jämställas med offentlig plats.

I övrigt kan nämnas att stadsbyggnadsförvaltningen har tagit fram ett beslutsunderlag för att Slottsskogen ska bli kulturreservat enligt 7 kap. miljöbalken, med tillhörande föreskrifter. Det är oklart om och när ärendet ska hanteras politiskt. Om Slottsskogen blir kulturreservat måste de lokala ordningsföreskrifter som avser Slottsskogen ses över. Stadsledningskontoret kommer att bevaka frågan.

Stadsledningskontoret har fått in diverse synpunkter från remissinstanserna angående kartor och listor över områden som jämställs med offentlig plats.

Vad gäller kyrkogårdar och begravningsplatser föreslår stadsledningskontoret att orden ”Kommunens egna eller till kommunen upplåtna” utgår. På så sätt, omfattas också de privatägda begravningsplatser som finns i staden. Stadsledningskontoret föreslår också att kartan och listan tas bort eftersom kyrkogårdar och begravningsplatser är naturligt avgränsade geografiskt och bestämmelsen omfattar samtliga sådana platser i staden.

Stadsledningskontoret föreslår att punktkartan och listan över lekplatser tas bort då lekplatser är naturligt avgränsade geografiskt och bestämmelsen omfattar samtliga sådana platser i staden. Vad gäller badplatser föreslår stadsledningskontoret på eget initiativ att punktkartan tas bort eftersom det torde vara tillräckligt med en lista över badplatserna.

Ytterligare en anledning att vissa kartor och listor utgår är att det annars behöver göras en fortlöpande revidering av den lokala ordningsföreskriften vid förändring av stadsbilden.

Skolgårdar och förskolegårdar

Stadsledningskontorets ursprungliga förslag:

Dialog har förts med utbildningsförvaltningen, grundskoleförvaltningen, förskoleförvaltningen och stadsmiljöförvaltningen angående skolgårdar, förskolegårdar och andra ytor runt utbildningslokaler. Sådana ytor är inte offentlig plats enligt 1 kap. 2 § OL under skoltid och det är något oklart om sådana ytor är offentlig plats efter skoltid. De kan däremot jämställas med offentlig plats om staden anser att det finns skäl för det.

Förskoleförvaltningen och grundskoleförvaltningen anser att det finns starka skäl att införa förbud mot till exempel rökning och alkoholförtäring på skolgårdar och förskolegårdar.

Enligt 6 kap. 2 § första stycket punkten 1 lagen (2018:2088) om tobak och liknande produkter är rökning förbjuden i lokaler avsedda för barnomsorg, skolverksamhet eller annan verksamhet för barn eller ungdom samt på skolgårdar och på motsvarande områden utomhus vid förskolor och fritidshem. Ett förbud i ordningsföreskrifterna om samma sak är därför inte möjligt.

Däremot anser stadsledningskontoret att det är angeläget att alkoholförtäring och bruk av lustgas inte sker på stadens skolgårdar och förskolegårdar. Sådan verksamhet medför risk för ordningsstörningar i form av störande beteende, nedskräpning och skadegörelse. Det finns utmaningar med att formulera en reglering på ett tillräckligt tydligt sätt. Skolgårdar är inte offentlig plats under skoltid, så om de på övrig tid ska jämställas med offentlig plats är en svårighet att definiera när i tiden de övergår till att bli offentlig plats. Skolans lokaler och gårdar används mer och mer även efter ordinarie skoltid till organiserade aktiviteter. Stadsledningskontoret bedömer ändå att en skrivning om att sådana gårdar är offentlig plats när verksamhet enligt skollagen inte bedrivs är en tillräckligt tydlig reglering och möjlig för allmänheten att efterleva. Stadsledningskontoret bedömer vidare att skolgårdar och förskolegårdar vanligtvis är naturligt geografiskt avgränsade och att allmänheten vanligtvis förstår var gränserna för en sådan gård går. Därför är det inte nödvändigt med en uttömmande lista eller kartor över stadens alla skolgårdar och förskolegårdar.

Remissinstansernas synpunkter och stadsledningskontorets bedömning:
Samtliga remissinstanser är positiva till förslaget. Stadsfastighetsnämnden ifrågasätter om skolgårdar och förskolegårdar får ha låsta grindar om gårdarna jämställs med offentlig plats. Den övervägande delen av remissinstanserna anser att bestämmelsen är tillräckligt preciserad vad gäller tid och plats. Stadsledningskontoret föreslår en justering genom att skriva ”skolgårdar och förskolegårdar som är tillgängliga för allmänheten” för att tydliggöra att låsta gårdar inte behöver göras tillgängliga för allmänheten bara för att ordningsföreskriften jämställer gården med offentlig plats vad gäller 9 § i ordningsföreskriften.

Sammanfattningsvis föreslås att skolgårdar och förskolegårdar jämställs med offentlig plats efter verksamhetstid vid tillämpningen av 9 § i ordningsföreskrifterna, som rör alkohol- och lustgasförbud.

Det kan nämnas att bestämmelsen också omfattar fristående skolors och förskolors gårdar i och med att det inte uppställs något krav på att kommunen ska äga eller förvalta sådan mark som jämställs med offentlig plats.

Lastning av varor, Schaktning, grävning med mera, Störande buller (4-6 §§)

Stadsledningskontorets ursprungliga förslag:
Stadsledningskontoret föreslår inga ändringar i dessa bestämmelser. SKR:s förslag har i princip samma innehåll i sak.

Remissinstansernas synpunkter och stadsledningskontorets bedömning:
Förvaltnings AB Framtiden anser att skrivningarna om hänsyn till räddningstjänstens arbete kan kompletteras med en skrivning som även innefattar annan blåljusverksamhet. Polismyndigheten kan inte se att en ändring från ”räddningstjänsten” till ”blåljusverksamhet” får någon större praktisk betydelse. Om inte räddningstjänstens fordon eller arbete hindras bör inte heller polisens eller annan blåljusverksamhets fordon eller arbete hindras.

Exploateringsnämnden, miljö- och klimatnämnden och stadsmiljönämnden anser att bestämmelserna behöver förtydligas då det finns en otydlighet beträffande vad som avses att regleras, utöver vad som redan är reglerat eller kan regleras på annat sätt (till exempel genom miljöbalkens bestämmelser). Kommunen får inte meddela ordningsföreskrifter som angår förhållanden som är reglerade eller kan regleras på annat sätt. Ordningsföreskrifterna ska avse att upprätthålla den allmänna ordningen och inte avse situationer som omfattas av miljöbalkens bestämmelser om störningar som utgör en olägenhet för människors hälsa. Remissinstanserna anser också att det är oklart vilken verksamhet som avses i bestämmelsen om störande buller. Polismyndigheten anser att frågan om störande buller rör miljöförvaltningens verksamhet.

Stadsledningskontoret anser inte att 4 och 5 §§ behöver justeras då de störningar som avses är sådana som är av tillfällig art, vilket inte omfattas av miljöbalkens bestämmelser. Stadsledningskontoret föreslår ingen ändring av begreppet ”räddningstjänst” då polismyndigheten inte ser något behov av det. Beträffande bestämmelsen om störande buller gör stadsledningskontoret följande bedömning. Flera remissinstanser har föreslagit att bestämmelsen arbetas om eller utgår eftersom det är oklart vilken verksamhet som avses och när bestämmelsen kan tillämpas med tanke på att miljöbalken också reglerar buller.

Av SKR:s cirkulär framgår att de olägenheter som avses i denna typ av bestämmelse är tillfälliga olägenheter som stör den allmänna ordningen, vilka inte omfattas av miljöbalkens regler. Det är inte uteslutet att bestämmelsen kan bli aktuell. Stadsledningskontoret anser därför att det finns skäl att ha kvar bestämmelsen.

Fyrverkerier och andra pyrotekniska varor samt sprängning och skjutning med handeldvapen med mera (7 §)

Stadsledningskontorets ursprungliga förslag och bedömning:
Frågan om införande av tillståndsplikt för eller förbud mot användning av pyrotekniska varor för större geografiska områden eller rent av för hela kommunen väcks emellanåt och ett antal kommuner har också beslutat om långtgående restriktioner när det gäller sådan användning. Praxis från förvaltningsrätter och kammarrätter ger dock uttryck för stor restriktivitet.

I en dom från Kammarrätten i Sundsvall (2019-11-06 i mål nr 3003–18) prövades en föreskrift som innebar att tillstånd krävdes för fyrverkerier inom alla tätorter och byar med sammanhållen bebyggelse, med undantag för nyårsafton klockan 23-01 och Valborg klockan 20-23. Kammarrätten konstaterade att den generella tillståndsplikten hade ett relativt stort och ospecifikt geografiskt tillämpningsområde och gällde hela året med två korta undantag. I likhet med förvaltningsrätten ansåg kammarrätten att beslutet stred mot bestämmelsen i 3 kap. 12 § OL, eftersom det lade onödigt tvång på allmänheten och innebar obefogade inskränkningar i den enskildes frihet.

Förvaltningsrätten i Göteborg har i två domar (2020-11-09 i mål nr 5613-19 och 2021-03-18 i mål nr 15575-20) på motsvarande sätt funnit att lokala föreskrifter innebärande förbud mot användning av pyrotekniska varor inom hela kommunen utom under bestämda tider två dagar per år respektive tillståndsplikt inom hela kommunen med undantag för viss tid vid nyår, är för långtgående och strider mot bestämmelsen i 3 kap. 12 § OL.

Stadsledningskontoret föreslår marginella ändringar i föreskriften jämfört med idag. Föreskriften upplyser om bestämmelsen i ordningslagen, där det står att pyrotekniska varor, såsom fyrverkerier, inte får användas utan tillstånd av polismyndigheten, om användning med hänsyn till tidpunkten, platsens belägenhet och övriga omständigheter innebär risk för skada på eller någon beaktansvärd olägenhet för person eller egendom.

Frågan utreddes senast år 2021 av stadsledningskontoret som då bedömde att ett eventuellt förbud kan vara svårt att beivra och att det finns svårigheter med hur det i så fall ska regleras, om det ska ske geografiskt och/eller tidsmässigt kommunfullmäktige 2021-10-27 § 823. Det framgår också av ovanstående rättsfall att det är svårt att begränsa användningen av pyroteknik genom reglering i lokal ordningsföreskrift.

Skjutning med handeldvapen med mera

Stadsledningskontorets ursprungliga förslag och bedömning:
I 3 kap. 6 § första stycket OL finns en grundläggande bestämmelse om att polismyndighetens tillstånd behövs för sprängning och skjutning med eldvapen. Bestämmelsen gäller områden som omfattas av detaljplan.

Behovet att genom lokala föreskrifter utsträcka tillståndskravet vid sprängning och skjutning med eldvapen till ytterligare områden är begränsat. Det är likväl inte uteslutet att i vissa fall meddela sådana föreskrifter.

Det kan till exempel finnas områden som inte omfattas av detaljplan men där mycket människor rör sig och där det finns närliggande tät bebyggelse. Det är därför möjligt att genom lokal föreskrift utsträcka tillståndskravet till att även omfatta sådana områden, under förutsättning att det är fråga om offentlig plats.

Stadsledningskontoret föreslår ingen ändring av bestämmelsen, vilket innebär att det på all offentlig plats, och plats som jämställs med offentlig plats, krävs tillstånd av polismyndigheten för sprängning och skjutning med eldvapen.

Enligt 3 kap. 6 § andra stycket OL får den som är under 18 år inte utan tillstånd av polismyndigheten inom område som omfattas av detaljplan använda luft- eller fjädervapen med vilka kulor, hagel eller andra projektiler kan skjutas ut. Detsamma gäller utanför detaljplanelagt område, om inte vapnet används under uppsikt av någon som har fyllt 20 år. Det kan emellertid finnas behov av att begränsa handhavande av sådana vapen på offentliga platser. I den mån det är påkallat från ordnings- och säkerhetssynpunkt kan man därför i en lokal föreskrift ta in en bestämmelse som begränsar användningen av luft- eller fjädervapen, paintballvapen eller till och med pil- eller slangbågar på offentliga platser.

Den nuvarande föreskriften anger att det behövs tillstånd från polismyndigheten för skjutning med kolsyre-, luft-, fjädervapen eller motsvarande som avses i 2 kap. 1 § andra stycket vapenlagen. Stadsledningskontoret föreslår att bestämmelsen kompletteras genom att även paintballvapen tas med i uppräkningen och att hänvisningen till vapenlagen tas bort. Hänvisningar till lagrum bör minimeras eftersom ändringar i sådana lagrum föranleder följdändringar i de lokala ordningsföreskrifterna. SKR har tagit med paintballvapen i sin mall till föreskrift.

Inga kommentarer har inkommit från remissinstanserna. Stadsledningskontoret ursprungliga förslag kvarstår.

Containrar, byggsäckar med mera (8 §)

Stadsledningskontorets ursprungliga förslag:
Upplysningen om att uppställning av container eller motsvarande anordning kräver tillstånd från polismyndigheten föreslås utgå då tillståndsplikten redan följer av 3 kap. 1 § OL.

Förutom containrar förekommer det numera ofta uppställning av så kallade byggsäckar eller storsäckar på trottoarer och annan offentlig plats. Detta kräver i normalfallet tillstånd enligt 3 kap. 1 § OL. Bestämmelsen har därför kompletterats till att omfatta även sådana objekt. De ska alltså märkas upp med namn, adress och telefonnummer så att polismyndigheten kan utfärda föreläggande om det behövs. Efter önskemål från stadsmiljöförvaltningen ska även avspärrningsmaterial, till exempel staket, märkas upp. Det förekommer att sådant material blir kvarlämnat på offentlig plats utan att ägare kan spåras. Ordet ”nyttjanderättshavare” har bytts ut till ”den som är i ägarens ställe”, vilket är ett bredare begrepp.

Remissinstansernas synpunkter och stadsledningskontorets bedömning:
Miljö- och klimatnämnden anser att första stycket om tillståndsplikt om container i nuvarande lydelse inte ska utgå då det kan tjäna ett pedagogiskt syfte att ha det kvar. Stadsledningskontoret vidhåller sin bedömning. Länsstyrelsen i Västra Götaland har i beslut den 28 juni 2023 med dnr 213-17990-2023 gällande Öckerö kommun kommit fram

till att en likalydande skrivning är väldigt långtgående och att kommunen inte hade visat att det inte innebär onödigt tvång på allmänheten att alltid kräva tillstånd för uppställning av container eller motsvarande på offentlig plats. Bedömningen gjordes mot bakgrund av att ordningslagen inte kräver tillstånd för ianspråktaganden i enlighet med det ändamål för vilket den offentliga platsen har upplåtits och inte heller om platsen tas i anspråk endast tillfälligt.

Socialnämnden Sydväst anser att en skrivning gällande att ta hänsyn till gång- och cykeltrafiken bör stå kvar. Polismyndigheten anför att kommunen vanligtvis bifogar villkor i sitt yttrande. Skulle dessa vara bristfälliga eller utebli så använder polismyndigheten de villkor som finns i den nationella villkorsbilagan. Stadsledningskontoret vidhåller sin bedömning. I polismyndighetens villkor för tillstånd förs regelmässigt in bestämmelser som tar sikte på brandrisker, utrymningsvägar, framkomlighet och säkerhet för gångtrafikanter och cyklister med mera Stadsledningskontoret anser därför att en sådan skrivning i ordningsföreskriften är överflödig.

Stadsledningskontoret föreslår att skrivningen ”Vid utplacering av en container eller annan anordning ska brandskyddsaspekter beaktas. Vidare ska hänsyn tas till framkomligheten för gång- och cykeltrafiken.” utgår. Att brandskyddsaspekter ska beaktas är motiverat av brandsäkerhetsskäl och kan därmed inte anses syfta till att reglera ordningen på offentlig plats. Eftersom uppställning av containrar med mera kräver tillstånd av polismyndigheten är det möjligt att i villkoren för ett sådant tillstånd reglera frågor som tar sikte på brandrisker, utrymningsvägar, framkomlighet och säkerhet för gångtrafikanter och cyklister med mera (Länsstyrelsens i Gävleborg beslut den 5 april 2023 med dnr 2266–2023). SKR har inte heller med en sådan skrivning.

Förtäring av alkohol samt bruk av lustgas i berusningssyfte (9 §)

Stadsledningskontorets ursprungliga förslag, remissinstansernas synpunkter och stadsledningskontorets bedömning:

Lokala föreskrifter om förbud mot alkoholförtäring bör inte meddelas annat än för sådana särskilt angivna platser i en kommun där det finns starka skäl för det ur ordningssynpunkt, till exempel området kring ett torg eller någon annan offentlig plats som är livligt trafikerad. Göteborg har ett omfattande förbudsområde och de eventuellt ytterligare platser som föreslås måste vara motiverade utifrån ordningslagens förutsättningar. Under ärendets beredning har diskussioner förts med representanter från Socialnämnderna Centrum, Hisingen, Nordost och Sydväst. Utifrån dessa diskussioner föreslås justeringar i både föreskriften och i kartmaterialet. Vad gäller Socialnämndenen Centrum har detta inneburit en övergång från att peka ut hela primärområden till att peka ut områden med konstaterade behov av en reglering.

Kartorna har uppdaterats och justerats utifrån den princip som tagits fram i översynen som bland annat innebär att avgränsningar följer befintliga vägar, fastigheter och terräng.

Vad gäller Slottsskogen föreskrivs i dagsläget att alkoholförbud gäller endast dag för skolavslutning från och med klockan 06.00 till och med klockan 06.00 påföljande morgon. Denna bestämmelse härstammar från en tid då praktiskt taget alla skolavslutningar var på samma dag. Numera pågår det skolavslutningar från slutet av maj till mitten av juni månad. Bestämmelsen är mycket svår att tillämpa för allmänheten eftersom man vanligtvis inte vet vilka dagar det är skolavslutning.

Länsstyrelsen skulle vid en överprövning med stor sannolikhet komma fram till att bestämmelsen är för otydlig. I diskussion med polismyndigheten har det framkommit att syftet med bestämmelsen framför allt har varit att förhindra ungdomar under 18 år att dricka alkohol och bete sig ordningsstörande i Slottsskogen. Samtidigt uppger polismyndigheten att de, oavsett ordningsföreskriften, har befogenhet att ta alkohol i beslag från personer under 18 år. Polismyndigheten har inget att invända mot att bestämmelsen tas bort. Stadsledningskontorets bedömning är att bestämmelsen avseende alkoholförbud i Slottsskogen är otydlig och onödig och därför bör utgå.

Användningen av lustgas som berusningsmedel har de senaste åren ökat betydligt bland barn och unga. Det är ett allvarligt problem – missbruk av lustgas är potentiellt livsfarligt eftersom gasen orsakar syrebrist i hjärnan. Den är också en potent växthusgas och utöver det är insamlingen och hanteringen av tomma lustgastuber kostsam. Vid kontakt med polismyndigheten har företrädare för den uppgett att bruket av lustgas innebär ordningsstörningar. I flertal av de bråk som polismyndigheten ingripit vid har lustgas som berusningsmedel varit inblandat. Det har funnits patroner på platsen och gärningspersoner såväl som målsäganden har ofta uppgett att de har tagit lustgas i närtid. Länsstyrelsen i Gävleborg har i beslut i den 22 juni 2023 med dnr 4448-2023 beträffande Bollnäs kommun bedömt att bruk av lustgas på offentlig plats är en sådan företeelse som typiskt sett kan innebära ordningsstörningar och Länsstyrelsen i Västra Götalands län har i beslut den 9 februari 2024 beträffande Partille kommun godtagit ett geografiskt begränsat och tydligt utformat förbud mot bruk av lustgas i berusningssyfte.

Stadsledningskontoret gör bedömningen att det bör finnas ett förbud mot bruk av lustgas i berusningssyfte i ordningsföreskrifterna och att förbudets geografiska omfattning bör överensstämma med alkoholförbudets geografiska omfattning.

Stadsledningskontoret vill också uppmärksamma att enligt 3 § så gäller alkohol- och lustgasförbud även på skolgårdar och förskolegårdar när verksamhet enligt skollagen inte bedrivs.

Socialnämnden Centrum anför bland annat följande i sitt remissvar. Förvaltningens lägesbildsarbete bekräftar stadsledningskontoret bild av att användningen av lustgas som berusningsmedel har ökat de senaste åren och leder till ordningsstörningar. Förvaltningen anser att de föreslagna förbudsområdena blir mer enhetliga, mindre godtyckliga och mer behovsanpassade jämfört med nuvarande föreskrift. Förvaltningen är också positiv till att hela primärområden utgår från förbudet. Undantag från detta är stadens centrala delar där stora områden präglas av en stor rörelse av människor, livlig trafik, omfattande nöjesliv och ett evenemangsstråk som är unikt för stadsområde Centrum. Förvaltningen anser att det därför finns skäl för att ett förbud bör gälla ett större område i City för att förhindra betydande ordningsstörningar, i enighet med stadsledningskontorets förslag. Nämnden ser ett behov av ändringar i vissa förbudsområden. Förvaltningens förslag bygger på förvaltningens lägesbildsarbete och har tagits fram i samråd med Lokalpolisområde City. Förvaltningens förslag gäller följande ändringar:

- En utökning som sträcker sig från Sofierogatan i söder till Tritongatan i norr, avgränsas mot Örgrytemotet i öster och ansluter i väster till resten av förbudsområdet enligt stadsledningskontorets förslag. Området omfattar bland annat P-hus Kanold, Liseberg Station och Fokushuset med tillhörande Systembolag. Området ligger

dessutom i direkt anslutning till evenemangsområdet där förtäring av alkohol och bruk av lustgas i berusningssyfte kan ge upphov till omfattande ordningsstörningar.

- En utökning i den västra delen av förbudsområdet City, som innebär att hela Masthuggstorget omfattas. En utökning till ett område mellan Linnégatan, Plantagegatan, Nordhemsgatan och Prinsgatan, samt ett område väster och norr om Skansberget. Inom området finns bland annat Systembolaget.
- En utökning av förbudsområdet vid Stobées trädgård. Det handlar om ett område som innefattar hållplatsen Vagnhallen Majorna i söder, Jaegerdorffsplatsen i öster, Klippans färjeläge i norr till Klippans småbåtshamn i väster, längs Adolf Edelsvärds Gata och söderut längs Klippan. Inom området finns bland annat Systembolaget.
- Förvaltningen föreslår dessutom att Karl Johanstorget, Masthuggskyrkan samt Älvsborgs plan inte ska omfattas av ett förbud mot förtäring av alkohol och bruk av lustgas i berusningssyfte. Lokala föreskrifter om förbud mot alkoholförtäring bör inte meddelas annat än för sådana särskilt angivna platser i en kommun där det finns starka skäl för det ur ordningssynpunkt. I förvaltningens lägesbildarbete och i samtal med lokalpolisområde City ges inte några sådana skäl för reglering av dessa områden. Masthuggskyrkan är dessutom att jämställa med offentlig plats enligt 3 § och omfattas därför redan av 9 §.

Socialnämnden Hisingen vill informera om att området ”Vågmästareplatsens” kommande stadsutveckling kommer att innebära stora förändringar i området. Förändringarna ligger flera år fram i tiden men det behövs fortsatt dialog kring hur gränserna dras i detta område. Nämnden anser också att benämningen på det område som i de nya föreskrifterna föreslås heta ”Eriksberg” även fortsättningsvis bör benämnas ”Eriksbergs köpcentrum” då det är området kring köpcentrumet som regleras och inte Eriksberg i stort.

Socialnämnden Nordost föreslår att områdena Teleskopgatan och Årstidstorget utgår, om ingen annan remissinstans har påtalat behovet av att dessa finns med. Förvaltningen ser utifrån aktuella lägesbilder inget behov av reglering i dessa områden. Därmed bedömer förvaltningen att de bör tas bort för att inte lägga onödigt tvång på allmänheten eller annars göra obefogade inskränkningar i den enskildes frihet. Nämnden föreslår också att området Gamlestadstorget utökas något genom att följa ån eftersom polismyndigheten uppger att situationen på platsen över tid har eskalerat och det inte längre är möjligt att trygga platsen.

Miljö- och klimatnämnden anser att bestämmelsen ska kompletteras med det som i 1 kap. 10 a § alkohollagen (2010:1622) benämns ”alkoholdrycksliknande preparat”. Av 1 kap. 5 § alkohollagen framgår vad som menas med en alkoholdryck och det är dessa drycker som anges i såväl befintlig som föreslagen lydelse i den lokala ordningsföreskriften. I skrivningen finns dock inte med det som utgör alkoholdrycksliknande preparat. Detta kan exempelvis vara alkoglass, en isglass med en alkoholhalt på cirka fem volymprocent, som lanserades i Sverige under 2015 genom bland annat nätbutiker. Miljöförvaltningen noterar att bestämmelsen inte förbjuder förtäring av folköl (som kan köpas i detaljhandeln) eller cider med en högre alkoholhalt än 2,25 volymprocent (som endast kan köpas på Systembolaget).

Miljö- och klimatnämnden anser vidare att det är motiverat att införa ett förbud mot att använda lustgas även i Slottsskogen. Genom att alkoholförbudet i Slottsskogen nu föreslås tas bort så kommer det inte heller finnas ett förbud mot att använda lustgas där.

Såsom angetts ovan utgör användningen av lustgas ett allvarligt problem både vad gäller hälso- och olycksrisker och att det är ett ordningsproblem. Miljöförvaltningen anser att det därför skulle vara motiverat med ett förbud mot att använda lustgas i Slottsskogen året runt.

Stadsbyggnadsnämnden anser att frågan om alkoholförbud i Kungsparken bör ses över utifrån huruvida restriktionerna är rimliga och adekvata.

Polismyndigheten anför följande angående förslaget om förbud mot bruk av lustgas i berusningssyfte inom samma områden som där alkoholförbud råder. Lokalpolisområde Göteborg City har inhämtat information från flera olika enheter i Storgöteborg. Regionledningscentralen har meddelat att de i Storgöteborg har sett en väsentlig minskning av ärenden där användning av lustgas i berusningssyfte förekommer jämfört med tidigare år. Lokalt finns viss problematik, i stor utsträckning geografiskt kopplat till skolgårdar efter skoltid, fritidsgårdar osv där man fortsatt på vissa platser upplever problem. Försäljningen i anslutning till krogmiljön upplevs ha minskat väsentligt. Det bör tilläggas att för ett par år sedan när företeelsen var ny så uppmärksammades ofta problemen och lyftes till polismyndigheten. En viss risk finns att under den tid som förlöpt sedan dess så har allmänheten vant sig vid företeelsen och då kunskapen spridits om att bruket inte är vare sig brottsligt eller förbjudet så kan anmälningsfrekvensen ha minskat. Såsom anförts ovan så delar polismyndigheten Socialnämnden Nordost uppfattning om Kvibergs Park och förordar ett alkohol- och lustgasförbud. Det är periodvis ganska stora problem med samlingsplatser för unga och vid dessa anträffas ofta lustgastuber. Ett led i arbetet mot detta hade varit ett utökat förbudsområde likt det som staden önskar. Det är framför allt under sommarhalvåret som det är problem. I området arrangeras även flera offentliga tillställningar så området kommer att vara välbesökt.

Stadsledningskontoret gör följande bedömning. I rättsfallet RÅ 1980 Bb 26 ansågs det vara fråga om en alltför långtgående bestämmelse när en kommun förbjudit förtäring av "öl klass II" (s.k. folköl) på allmän plats. Motiveringen var att en sådan föreskrift visserligen kan sägas syfta till att upprätthålla ordningen, men den träffar beteenden som kan anses allmänt accepterade, såsom att förtära relativt sett alkoholsvag öl vid en picknick, och kommer dessutom att gälla inom områden där ett förbud inte är befogat. Även om ett förbud mot förtäring av folköl skulle vara begränsat till särskilt utpekade områden i Göteborgs Stad så anser stadsledningskontoret att ett sådant förbud skulle vara alltför långtgående. Jästa alkoholdrycker med en alkoholhalt överstigande 3,5 volymprocent, inklusive cider, omfattas av det föreslagna förbudet.

Vad gäller alkoholdrycksliknande preparat såsom alkoglass så framförs i doktrinen att av samma skäl som gäller för lokala föreskrifter rörande andra alkoholdrycker än spritdrycker, vin och starköl bör lokala föreskrifter om förtäring av alkoholdrycksliknande preparat inte förekomma. Stadsledningskontoret instämmer i den bedömningen och anser att det är osannolikt att alkoholdrycksliknande preparat skulle orsaka ordningsstörningar.

Vad gäller alkoholförbudet i Kungsparken så har varken Socialnämnden Centrum eller polisen ifrågasatt att det finns ett behov av förbud. Det är också värt att nämnas att det inom samma område finns tillstånd att använda ordningsvakter enligt lagen (2023:421) om ordningsvakter. Sådant tillstånd beslutas av polisen om det finns ett behov av sådan användning och det är ändamålsenligt för att upprätthålla allmän ordning och säkerhet

eller främja trygghet. Stadsledningskontoret anser med hänsyn till ovanstående att det är lämpligt att Kungsparken även fortsättningsvis omfattas av alkoholförbud och kompletteras med ett lustgasförbud.

Sedan remissen skickades ut har utredningen En trygg uppväxt utan nikotin, alkohol och lustgas (SOU 2024:23) föreslagit ett förbud mot försäljning av lustgas till personer under 18 år och en kraftig begränsning av försäljningen till dem över 18 år. Försäljning till näringsidkare är tillåten om lustgasen behövs i näringsverksamheten. Förbudet föreslås börja gälla den 1 januari 2026. Stadsledningskontoret anser att det finns behov av den föreslagna regleringen av lustgas i ordningsföreskriften i vart fall tills man kan se så pass positiva effekter av försäljningsförbudet att behovet ur ett ordningsperspektiv av en fortsatt reglering saknas.

Med hänsyn till att varken polismyndigheten eller Socialnämndenen Centrum har påtalat att det finns behov av förbud mot lustgas i Slottsskogen bedömer stadsledningskontoret att Slottsskogen inte ska omfattas av lustgasförbud.

Stadsledningskontoret har i övrigt gjort de justeringar av områdena som remissinstanserna har föreslagit.

Insamling av pengar (10 §)

Stadsledningskontorets ursprungliga förslag och bedömning:
Stadsledningskontoret föreslår att begreppet ”gatumusik” byts ut mot ”framförande av musikaliskt eller annat konstnärligt verk” i enlighet med 1 § andra stycket förordningen med bemyndigande för kommuner och länsstyrelser att meddela lokala föreskrifter enligt ordningslagen, och i linje med SKR:s förslag. Stadsledningskontoret föreslår också att formuleringen om bössor eller liknande tas bort eftersom insamling idag vanligtvis sker på annat sätt.

Bestämmelsen innebär att aktiv insamling av pengar på offentlig plats inte är tillåtet utan polismyndighetens tillstånd. Vid framförande av musikaliskt eller annat konstnärligt verk krävs tillstånd om musikanten eller medhjälpare har för avsikt att gå runt bland publiken och samla in pengar. Undantag görs för de fall som penninginsamlingen är ett led i en allmän sammankomst eller offentlig tillställning som i sig kräver tillstånd. Någon ytterligare prövning ur ordningssynpunkt behövs då inte utöver den som görs i tillståndsärendet för själva sammankomsten.

Det saknas möjlighet att i lokala ordningsföreskrifter reglera ”gatumusiken” på annat sätt, dels på grund av att kommunerna uttryckligen förbjuds att meddela föreskrifter som innebär en inskränkning i den enskildes frihet att framföra ett musikaliskt verk, dels för att frågan kan regleras med stöd av miljöbalken. I Lokala föreskrifter om miljöfarlig verksamhet och hälsoskydd för Göteborgs Stad finns en bestämmelse om ”gatumusik”.

Stadsledningskontoret föreslår ingen annan förändring av bestämmelsen om insamling av pengar.

Inga kommentarer har inkommit från remissinstanserna. Stadsledningskontorets ursprungliga förslag kvarstår.

Markiser, flaggor och skyltar (11 §)

Stadsledningskontorets ursprungliga förslag:

Bestämmelsen om markiser, flaggor och skyltar har till syfte att upprätthålla allmän ordning och säkerhet på gångbanor, cykelbanor och körbanor. Göteborgs Stad har i dagsläget ingen bestämmelse angående cykelbanor. Stadsledningskontoret föreslår att bestämmelsen kompletteras med en reglering om att anordning inte får hänga ner över en cykelbana på lägre höjd än 2,50 meter.

Remissinstansernas synpunkter och stadsledningskontorets bedömning:

Stadsbyggnadsnämnden anför bland annat följande i sitt remissvar. Inom detaljplanerade områden krävs det bygglov för att sätta upp, flytta eller väsentligen ändra en skylt, enligt 6 kap. 3 § plan- och byggförordningen (2011:338), PBF. Med skylt avses en skylt, tavla, bildskärm, flagga, ljusprojektion eller liknande med syfte att förmedla reklam, information eller liknande enligt 1 kap. 7 b § PBF. Under vissa förutsättningar krävs inte bygglov för skylt, vilket framgår av 6 kap. 3 § andra stycket PBF. Prövningen av en lovansökan inom detaljplanerat område görs utifrån kraven som ställs i 9 kap. 30 § plan- och bygglagen (2010:900), PBL. Om en ansökan uppfyller kraven i nämnda bestämmelse ska bygglov ges. Vid bygglovsprövningen av en skylt görs en bedömning om skylten utgör en betydande olägenhet för trafiken, 2 kap. 9 § PBL. Motsatsvis gäller att utanför detaljplanerade områden krävs inte bygglov för skyltar. För skyltar utanför detaljplanerade områden gäller i stället andra lagar, till exempel lagen (1998:814) med särskilda bestämmelser om gaturenhållning och skyltning och väglagen (1971:948). Enligt 3 kap. 12 § OL får lokala ordningsföreskrifter inte angå förhållanden som är reglerade i ordningslagen eller annan författning eller som enligt lagen eller annan författning kan regleras på något annat sätt. Föreskrifterna får därutöver inte lägga onödigt tvång på allmänheten eller annars göra obefogade inskränkningar i den enskildes frihet Förvaltningen kan dock inte se att det framgår av underlaget i remissen hur tillståndsplikten för skyltar utifrån annan lagstiftning hanteras i relation till bestämmelsen i 3 kap. 12 § OL.

Stadsledningskontoret gör följande bedömning. Vid prövning av bygglov enligt PBL får lokalisering, placering och utformning av skyltar inte ske så att skylten kan medföra bland annat betydande olägenhet på annat sätt. En fråga är om denna bestämmelse innebär hinder mot föreslagen bestämmelse om skyltar i ordningsföreskriften. Av praxis och doktrin framgår att kommuner får, genom lokala föreskrifter, i viss utsträckning komplettera en författning, till exempel genom att utvidga en författnings tillämpningsområde eller mera i detalj reglera frågor som behandlas i en författning. Stadsledningskontoret anser att frågan om placering av skyltar ovanför väg, cykel- och gångbana inte är uttryckligen eller uttömmande reglerad i PBL, eller i vart fall att förslaget i ordningsföreskriften innebär en tillåten precisering av bestämmelsen i PBL. Samma resonemang är tillämpligt vad gäller lagen med särskilda bestämmelser om gaturenhållning och skyltning och väglagen. Stadsledningskontoret bedömer utifrån ovanstående att bestämmelsen kan kvarstå.

Tillfällig försäljning (12 §)

Stadsledningskontorets ursprungliga förslag:

I denna bestämmelse regleras var tillfällig försäljning kräver polismyndighetens tillstånd.

Kartorna är uppdaterade i samråd med stadsmiljöförvaltningen och socialförvaltningarna Centrum, Hisingen, Nordost och Sydväst. I bestämmelsen har stadsledningskontoret lagt till ett stycke om definitionen av tillfällig försäljning.

Remissinstansernas synpunkter och stadsledningskontorets bedömning:
Miljö- och klimatnämnden föreslår att sista stycket omformuleras och läggs som ett första stycke då det blir motstridigt att först ange inom vilka områden det

krävs tillstånd för tillfällig försäljning och sedan på slutet ange att ordningslagen inte kräver tillstånd för sådan försäljning.

Stadsmiljönämnden välkomnar samtliga ändringar i 12 §, och vill särskilt lyfta nya kartor över stadsområde nordost, med Gamlestads torg, och stadsområde Hisingen, med Frihamnen och Färjenäs, som betydande tillägg i bestämmelsen. Samtliga områden har nyligen genomgått om- eller nybyggnationer och används alltmer av allmänheten med större utövande av tillfällig försäljning som följd, vilket kan utgöra en ordningsstörning. Krav på polismyndighetens tillstånd innebär att stadsmiljöförvaltningen kan bli remissinstans i tillståndsprocessen och reglera förekomsten genom att antingen avslå ansökan om tillfällig försäljning eller anvisa lämplig plats, uppställa villkor samt ta betalt för markanvändandet. Genom att reglera tillfällig försäljning i ordningsföreskrifterna ges även polisen verktyg att utfärda föreläggande, penningböter eller bortföra aktörer från platserna om tillfällig försäljning skulle ske utan tillstånd.

Socialnämnden Hisingen anser att benämningen för Rambergsvallen/Rambergsrinken bör vara densamma i såväl 6 som 12 §§ för att förhindra att förvirring uppstår och föreslår att området konsekvent ska benämnas ”Rambergsstadens idrottsområde” vilket är den benämning som används i gällande översiktsplan för Göteborgs Stad.

Socialnämnden Nordost efterfrågar en behovsanalys av eventuell reglering av tillfällig försäljning för området omkring Kvibergs Stallgårdar.

Stadsbyggnadsnämnden anser att frågan om förbud mot försäljning i Haga behöver ses över så att inte traditionellt förekommande aktiviteter förhindras.

Stadsledningskontoret håller med miljö- och klimatnämnden och har ändrat bestämmelsen i enlighet med deras remissvar i denna del.

Stadsledningskontoret har justerat benämningen för Rambergsstadens idrottsområde.

Stadsledningskontoret har haft ytterligare dialog med socialförvaltning Nordost, stadsmiljöförvaltningen och Higab beträffande området kring Kvibergs Stallgårdar. Socialförvaltning Nordost beskriver att det längs gångvägarna från buss- och spårvagnshållplatserna till Kvibergs Stallgårdar bedrivs tillfällig försäljning då Kvibergs marknad är öppen på ett sätt som är ordningsstörande bland annat då framkomligheten längs gångbanor och vid hållplatserna försämras och olika typer av misstänkt olaglig verksamhet förekommer. Alla tre remissinstanser anser att det vore lämpligt att det krävs tillstånd av polismyndigheten för tillfällig försäljning inom det område som pekas ut på karta 1.2 i bilaga 5. Stadsledningskontoret instämmer i den bedömningen.

Stadsledningskontoret noterar att det inte råder något förbud mot försäljning i Haga. Det krävs däremot tillstånd av polismyndigheten för tillfällig försäljning och detta är ingen förändring jämfört med nuvarande ordningsföreskrift.

Affischering, reklam med mera (13 §)

Stadsledningskontorets ursprungliga förslag och bedömning:
I bestämmelsen föreskrivs tillståndsplikt för affischering och liknande på husvägg, stolpe eller liknande som vetter mot offentlig plats. Rätten att sätta upp affischer och dylika anslag på offentlig plats utgör en del av den grundlagsskyddade yttrandefriheten. Därför får lokala ordningsföreskrifter angående affischering, banderoller och liknande enbart ta sikte på ordningen på den offentliga platsen, och inte till exempel ta hänsyn till meddelandenas innehåll.

Stadsledningskontoret föreslår att skrivningen ”på och över offentlig plats” utgår eftersom tillståndsplikt för sådan affischering följer redan av 3 kap. 1 § OL.

Inga kommentarer har inkommit från remissinstanserna. Stadsledningskontorets ursprungliga förslag kvarstår.

Högtalarutsändning (14 §)

Stadsledningskontorets ursprungliga förslag och bedömning:
Yttrandefriheten kan inte begränsas genom lokala ordningsföreskrifter. Föreskrifter som utan avseende på yttrandets innehåll närmare reglerar sättet att sprida yttrandet anses dock inte som en begränsning av yttrandefriheten och kan därmed godtas, under förutsättning att föreskriften motiveras av hänsyn till den allmänna ordningen.

Stadsledningskontoret föreslår ingen förändring av bestämmelsen avseende högtalarutsändning.

Inga kommentarer har inkommit från remissinstanserna. Stadsledningskontorets ursprungliga förslag kvarstår.

Badförbud och camping (15 och 16 §§)

Stadsledningskontorets ursprungliga förslag och bedömning:
Badförbud gäller i uppräknade områden och föreslås gälla även i närheten av markerade kablar. Vad gäller camping föreskrivs att camping inte får ske på offentlig plats.

Inga kommentarer har inkommit från remissinstanserna. Stadsledningskontorets ursprungliga förslag kvarstår.

Hundar (17 §)

Stadsledningskontorets ursprungliga förslag och bedömning:
Enligt förarbetena till ordningslagen kan lokala föreskrifter om hundar avse kopplingstvång, upplockningstvång och förbud mot att låta hundar vistas på vissa platser.

Stadsledningskontoret föreslår att bestämmelsen struktureras om och formuleras tydligare på sätt som framgår av jämförelsetabellen. Nedan följer resonemang om de största förändringarna av bestämmelsen.

Upplockningstvång bör enligt betänkandet som låg till grund för ordningslagen, SOU 1985:24, begränsas till områden med tydlig stadsprägel.

Hundspillning kan utgöra olägenhet även inom områden av friluftskaraktär, lekparker, badstränder, motionsspår och dylikt. Föreskrifter om kopplingstvång bör i allmänhet ges ett snävare tillämpningsområde än föreskrifter om upplockningstvång.

Bestämmelser om förbud mot att hålla hund på offentliga platser bör endast meddelas när särskilt starka skäl talar för ett sådant förbud.

Nuvarande bestämmelse ”att föroreningar efter hunden på offentlig plats plockas upp” har upphävts av länsstyrelsen i flera beslut beträffande andra kommuner. Länsstyrelsen motiverar vanligtvis sina beslut om upplockningstvång på följande sätt. Av praxis framgår det att upplockningstvång bör begränsas till områden med tydlig stadsprägel. Upplockningstvång avseende vidsträckta områden eller områden av ren landsbygdskaraktär har ansetts vara för långtgående (RÅ 1980 2:55). Det geografiska tillämpningsområdet, dvs. alla offentliga platser, ges en större räckvidd än vad som är påkallat. Ett upplockningstvång bör begränsas till vissa på lämpligt sätt angivna områden inom kommunen. Föreskriften är alltför långtgående i den meningen att den lägger onödigt tvång på allmänheten. Det finns vidare risk för att respekten för bestämmelsen undergrävs.

Stadsledningskontoret föreslår därför en annan formulering av upplockningstvånget som är mer specifik, men som ändå omfattar de områden där ett upplockningstvång är motiverat. Följande lydelse föreslås ” Föroreningar efter hund ska plockas upp på eller i omedelbar anslutning till gata, trottoar, parkväg, torg eller annan plats som används av gående eller cyklister, och i rabatt, på anlagd gräsyta, anlagda områden av friluftskaraktär, lekplatser, begravningsplatser, badplatser och motionsspår.”

Länsstyrelsen har i två beslut bedömt att skrivningar som den som staden har beträffande tikar: ”Utomhus ska tik under löptid hållas kopplad eller inom inhägnat område” är för långtgående. Länsstyrelsen skriver att i praxis har ordningsföreskrifter avseende kopplingstvång inom hela kommunen eller på alla offentliga platser i flera fall ansetts för långtgående (se till exempel RÅ 1980 2:55). Länsstyrelsen bedömning med stöd av denna praxis är att föreskriften har getts ett alltför omfattande geografiskt tillämpningsområde och att den därmed strider mot 3 kap. 12 § OL.

Stadsledningskontoret bedömer att det kopplingstvång som redan gäller är tillräckligt även för tikar under löptid och föreslår därför att kopplingstvånget för löpande tikar utgår och att samma regler gäller för alla hundar.

SKR:s underlag har tidigare innehållit en bestämmelse om att hundar som inte är kopplade ska ha halsband med ägarens namn, adress och telefonnummer. Lokala ordningsföreskrifter för Göteborgs Stad innehåller också en sådan bestämmelse. Numera finns generella bestämmelser om märkning och registrering av hundar i lagen (2007:1150) om tillsyn över hundar och katter och förordningen (2007:1240) om tillsyn över hundar och katter. Hundar ska vara märkta med mikrochips eller tatuering och registreringen ska innehålla en rad relevanta uppgifter. Med hänsyn till att frågan är reglerad i annan författning ska inte längre regler om halsband med uppgifter om ägare med mera finnas i lokala ordningsföreskrifter. Stadsledningskontoret föreslår därför att denna bestämmelse ska utgå ur föreskrifterna.

SKR anser vidare att en lokal föreskrift om att polismyndigheten får bestämma vad som ska ske med omhändertagna hundar när ägaren inte hör av sig, ligger utanför det bemyndigande kommunerna har att meddela lokala ordningsföreskrifter om. En sådan bestämmelse torde dessutom strida mot 2 kap. 15 § regeringsformen. Där stadgas att varje medborgare vilkens egendom tas i anspråk genom expropriation eller annat sådant

förfogande, ska vara tillförsäkrad ersättning för förlusten enligt grunder som bestäms i lag. Vissa sådana regler finns i lagen om hittegods. Stadsledningskontoret föreslår därför att det stycke som avser hund som anträffas lös utgår.

Stadsbyggnadsnämnden påtalar att kartan över hundförbudet vid Härlanda tjärn behöver ses över för att underlätta hundägares passage förbi området. Stadsledningskontoret har utifrån detta ändrat i gränsdragningen för att tydliggöra var hundägare kan passera, enligt kartbilaga till denna paragraf.

Överträdelse av lokal ordningsföreskrift (18 §)

Stadsledningskontorets ursprungliga förslag och bedömning:
Stadsledningskontoret föreslår inga förändringar i bestämmelsen om överträdelse av lokal ordningsföreskrift.

Inga kommentarer har inkommit från remissinstanserna. Stadsledningskontorets ursprungliga förslag kvarstår.

Ikraftträdande

Stadsledningskontorets ursprungliga förslag och bedömning:
Kommunfullmäktiges beslut att anta, ändra eller upphäva föreskrifter gäller från och med att protokollet från fullmäktiges sammanträde har justerats, om inte senare tidpunkt bestäms. Eftersom länsstyrelsen kan upphäva en föreskrift i normalfallet inom tre veckor från det att kommunens beslut har anmälts till länsstyrelsen, bör kommunen ange en ikraftträdandedag som ligger något fram i tiden.

Eftersom förslaget får anses innebära att nya föreskrifter tas fram anges det att äldre föreskrifter ska upphöra att gälla och, i anslutning till ikraftträdandebestämmelsen, en bestämmelse om fortsatt giltighet av äldre föreskrifter under vissa angivna förutsättningar.

Inga kommentarer har inkommit från remissinstanserna.

Stadsledningskontoret bedömer att föreskriften ska träda i kraft den 1 januari 2025.

Uthyrning av enpersonsfordon hanteras genom annan reglering

Stadsledningskontorets ursprungliga förslag och bedömning:
Med enpersonsfordon avses sparkcyklar, cyklar, mopeder och liknande, oberoende av om de har ett eller flera hjul, en sitt- eller ståplats för föraren och om de är försedda med motor eller inte.

Uthyrningsverksamhet, tillhandahållande av tjänster och dylikt i allmänhet, som sker på offentlig plats inom detaljplanelagt område omfattas av krav på tillstånd redan enligt 3 kap. 1 § OL. Kommunen får, med stöd av sitt bemyndigande, meddela de ytterligare föreskrifter som behövs för att upprätthålla den allmänna ordningen. Ordningsföreskrifterna kan utformas antingen som en generell precisering av tillståndskravet, som ett förbud mot verksamheten på vissa utpekade platser eller som en kombination av dessa.

Parkering av enpersonsfordon efter avslutad färd regleras genom parkeringslagstiftningen och kan därmed inte regleras genom lokala ordningsföreskrifter. Det är inte möjligt att utfärda ”parkeringsböter” för fordon som inte omfattas av krav på registrering.

Överträdelser av bestämmelser om stannande, parkering etcetera i trafikförordningen kan medföra ansvar i form av penningböter som brott mot trafikförordningen (1998:1276). I sammanhanget kan nämnas att det i trafikförordningen finns bestämmelser som innebär att det råder körförbud med elsparkcyklar på gångbanor och parkeringsförbud på gång- och cykelbanor, annat än vid cykelställ eller annan uppställningsplats. Med stöd av lagen (1982:129) och förordningen (1982:198) om flyttning av fordon i vissa fall har kommunen och polismyndigheten getts möjlighet att flytta fordon under vissa omständigheter. Det krävs inte att fordonet är registrerat i vägtrafikregistret för att det ska få flyttas.

Polismyndigheten har gett fyra företag tillstånd att hyra ut sammanlagt 5 000 elsparkcyklar under 2023. Göteborgs Stad har fått yttra sig över ansökningarna och har tillstyrkt dem med ett antal villkor. De villkor som kommunen har möjlighet att ställa upp är sådana som knyter an till kommunens roll som ägare till eller förvaltare av den offentliga platsen och som har ett direkt samband med nyttjandet. Sådana villkor kan avse skötseln av den offentliga platsen, markanvändning, stadsbild, miljö och trafik. Göteborgs Stad ställer bland annat villkor om information och felanmälan för medborgare, digital regelgivning, fordonskontroll, dialog och samarbete med Göteborgs Stad och delning av data. Zoner med olika restriktioner meddelas företagen. Göteborgs Stad tar ut en avgift för upplåtelse av offentlig plats. Göteborgs Stads parkeringsvakter övervakar parkeringen av elsparkcyklar och flyttar fordon som står dåligt parkerade eller har ramlat omkull. För flyttning tas en avgift ut av uthyraren.

Stadsledningskontoret bedömer efter samråd med stadsmiljöförvaltningen att nuvarande ordning vad gäller elsparkcyklar är tillfyllest. Det saknas behov av ytterligare reglering i ordningsföreskrifterna.

Inga kommentarer har inkommit från remissinstanserna. Stadsledningskontorets ursprungliga förslag kvarstår

Stadsledningskontorets bedömning

Stadsledningskontoret bedömer efter genomförd översyn att förslaget till lokala föreskrifter för Göteborgs Stad är anpassat till SKR:s uppdaterade cirkulär, till rättspraxis och till de lokala behoven. Synpunkter har inhämtats från remissinstanserna och har i huvudsak beaktats.

Beslut om lokala ordningsföreskrifter är ett sådant beslut av principiell beskaffenhet som enligt kommunallagen ska fattas av kommunfullmäktige. Beslutet ska därefter prövas av Länsstyrelsen. Stadsledningskontoret bedömer att föreskriften ska träda i kraft 2025-01-01.

Jonas Kinnander	Eva Hessman
Direktör Ärende och utredning	Stadsdirektör

Protokollsutdrag
Sammanträdesdatum: 2023-11-22

§ 816 Ärendenummer SLK-2023-00320

Remittering av förslag till Göteborgs Stads lokala ordningsföreskrifter

Beslut

Enligt stadsledningskontorets förslag:

Kommunstyrelsen remitterar utan eget ställningstagande stadsledningskontorets tjänsteutlåtande och förslag till Göteborgs Stads lokala ordningsföreskrifter till föreslagna remittenter i stadsledningskontorets tjänsteutlåtande.

Handlingar

Stadsledningskontorets tjänsteutlåtande den 20 oktober 2023.
Yttrande från SD den 17 november 2023.

Protokollsanteckning

Jörgen Fogelklou (SD) antecknar som yttrande en skrivelse från den 17 november 2023.

Protokollsutdrag skickas till

Remittenterna genom stadsledningskontoret

Lokala ordningsföreskrifter för Göteborgs kommun

Göteborgs kommun föreskriver följande med stöd av 1 § förordningen (SFS 1993:1632) med bemyndigande för kommuner och länsstyrelser att meddela lokala föreskrifter enligt ordningslagen (SFS 1993:1617).

Föreskrifternas innehåll och tillämpningsområde

1 §

Grundläggande bestämmelser om allmän ordning och säkerhet på offentlig plats finns i 3 kap ordningslagen (SFS 1993:1617).

Dessa lokala ordningsföreskrifter innehåller ytterligare bestämmelser om hur den allmänna ordningen i Göteborgs kommun ska upprätthållas.

2 §

Föreskrifterna är tillämpliga på alla platser inom kommunen som är offentlig plats enligt 1 kap. 2 § första stycket 1-4 ordningslagen, om inte annat anges.

För områden som kommunen har upplåtit till torghandel gäller även kommunens föreskrifter om torghandel.

3 §

Följande områden ska, med stöd av 1 kap. 2 § andra stycket ordningslagen, jämställas med offentlig plats:

1. Friluftsområden m.m.

   Slottsskogen, vid tillämpning av 3 kap. ordningslagen och dessa föreskrifter.

   Stadslantgården Galaxens område och Gärdsmosseskolans intilliggande skolgård samt Fritidsgården och idrottsanläggningarna i Påvelund, vid tillämpning av 3 kap. ordningslagen och § 9 i dessa föreskrifter.

2. Kommunens egna eller till kommunen upplåtna begravningsplatser och kyrkogårdar enligt bilagd förteckning, vid tillämpning av 3 kap. ordningslagen samt §§ 9 och 17 i dessa föreskrifter.

3. Badplatser, enligt bilagd förteckning, vid tillämpning av 3 kap. ordningslagen och § 17 i dessa föreskrifter.

4. Lekplatser, enligt bilagd förteckning, vid tillämpning av 3 kap. ordningslagen och § 9 i dessa föreskrifter.

Lastning av varor m.m.

4 §

Vid lastning, forsling, lossning och annan hantering ska den som utför eller låter utföra åtgärden göra vad som behövs för att undvika att allmänheten utsätts för tillfälliga olägenheter genom damm, spill eller dålig lukt.

Vid avlastning och uppläggning av gods och varor ska den som utför eller låter utföra åtgärden se till att det sker så att brandposter, brandsläckningsutrustning och utrymningsvägar inte blockeras eller att räddningstjänstens arbete hindras.

Schaktning, grävning m.m.

5 §

Den som utför eller låter utföra upptagning av grus, jord eller sand, tippning av fyllnadsmassor, schaktning, grävning eller annat liknande arbete ska se till att det sker på ett sådant sätt att allmänheten utsätts för minsta möjliga olägenhet. Det får inte heller ske så att brandposter, brandsläckningsutrustning och utrymningsvägar blockeras eller att räddningstjänstens arbete hindras.

Störande buller

6 §

Arbete som orsakar störande buller för personer på offentliga platser, t. ex. stenkrossning, pålning och nitning, får inte ske utan polismyndighetens tillstånd.

Fyrverkerier och andra pyrotekniska varor samt sprängning och skjutning med handeldvapen m.m.

7 §

Enligt 3 kap 7 § ordningslagen får pyrotekniska varor, såsom fyrverkerier, inte användas utan tillstånd av polismyndigheten, om användning med hänsyn till tidpunkten, platsens belägenhet och övriga omständigheter innebär risk för skada på eller någon beaktansvärd olägenhet för person eller egendom.

Tillstånd av polismyndigheten krävs för sprängning och skjutning med handeldvapen samt kolsyre-, luft, fjädervapen eller motsvarande som avses i 2 kap. 1 § 2 st. vapenlagen.

Containrar och andra anordningar

8 §

För uppställning av container eller annan motsvarande anordning på offentlig plats krävs tillstånd av polismyndigheten.

Ägaren eller nyttjanderättshavaren till en container eller annan anordning, som ska ställas upp på en offentlig plats, är skyldig att tydligt märka denna med ägarens eller nyttjanderättshavarens namn, adress och telefonnummer.

Vid utplacering av en container eller annan anordning ska brandskyddsaspekter beaktas. Vidare ska hänsyn tas till framkomligheten för gång- och cykeltrafiken. På varje hörn av container eller liknande anordning ska reflexer finnas och vara synliga från alla sidor.

Förtäring av alkohol

9 §

Spritdrycker, vin, starköl eller andra jästa alkoholdrycker med en alkoholhalt överstigande 3,5 volymprocent får inte förtäras på offentlig plats annat än i samband med tillåten utskänkning av sådana drycker inom följande områden;

1. Socialnämnd Nordost (enligt bifogade kartor 1 a-d)
   a. *Angered Centrum* avgränsat av Titteridamsvägen - Övre Storåsvägen - Angeredsvallen - Angereds sporthall - Angereds Parks östra gräns - ravinen till Länkharvsgatans vändplats - Länkharvsgatan - Titteridamsvägen.
   b. *Lövgärdet Centrum* avgränsat av centrumfastigheten - Lövgärdetskolan - sjukhemmet - Vaniljgatans vändplats.
   c. *Hjällbo Centrum* avgränsat av Bergsgårdsgärdet - Skolspåret - centrumfastigheten - gångbron över Hjällbovägen.
   d. *Hammarkulletorget* avgränsat av centrumfastigheten - Hammarhus -ingången till spårvägshållplatsen - parken.

2. Socialnämnd Nordost (enligt bifogade kartor 2 a-o)
   a. *Kortedala Torg* avgränsat av Runstavsgatan - Halvsekelsgatan - Förstamajgatan - Ö. Midvintergatan - Vårmånadsgatan - Kalendervägen - Runstavsgatan.
   b. *Gångbron från Kortedala Torg* över Tideräkningsgatan fram till Första Majgatan.
   c. *Planen framför fastigheterna Första Majgatan 2 A och B.*
   d. *Citytorget* i ett område mellan Ö. Midvintersgatan och Årstidsgatan.
   e. *Årstidstorget* i ett område mellan Allhelgonagatan och Januarigatan samt vid spårvägens vändslinga och väntplatser för taxi vid Årstidstorget.

f. *Rymdtorget* avgränsat av Bergsjöskolan - Bergsjö kyrka - Rymdtorget - vägen i öst/ västlig riktning mot Aniaragatan - Aniaragatan samt hållplatsområdet för spårvagn.

g. *Komettorget* samt området som gränsar till spårvägsvändslingan.

h. *Bergsjöbadet* avgränsat av en tänkt linje 50 meter från strandkanten runt sjön.

i. *Stadslantgården Galaxens område och Gärdsmosseskolans intilliggande skolgård* gränsande till Galileis gata - Siriusgatan - Gärdsmosseskolan - Astronomgatan.

j. *Buss- och spårvagnshållplatserna* vid Galileis gata och Teleskopsgatan.

k. *Området vid Säveån* begränsat av Säveåns Strandgata - Ryttmästaregatan - Artellerigatan - Gamlestadsvägen.

l. *Brahegatan* från hållplatsen SKF till Treriksgatan.

m. *Gamlestadstorget* begränsat av Gamlestadsvägen - Säveån - Waterloogatan - Slakthusgatan.

n. *Hållplatsen Bellevue* avgränsat av ett område 100 meter runt hållplatsen.

o. *Holländareplatsen*.

3. Socialnämnd Centrum (enligt bifogade kartor 3 a-b)

a. *Östra kyrkogården* avgränsad av mur och staket.

b. *Olskrokstorget m m* avgränsat av N Gubberogatan - Lagerströmsplatsen - Kobbarnas väg - Martin Anderssons gata - Prästgatan - Övre Olskroksgatan - Falkgatan - Ånäsvägen - Örngatan - Härlandavägen - Danska vägen - Mäster Johansgatan - Mintensgatan.

4. Socialnämnd Centrum (enligt bifogad karta 4)

Områdena Stampen, Heden, Lorensberg, Johanneberg, Landala, Vasastaden och Inom Vallgraven.

5. Socialnämnd Centrum (enligt bifogade kartor 5 a-c)

a. *Områdena* Annedal, Haga, Olivedal och Masthugget.

b. *Slottsskogen*. Förbud gäller endast dag för skolavslutning från och med kl 06.00 till och med kl 06.00 påföljande morgon.

c. *Områdena* Stigberget, Majorna och Kungsladugård.

6. Socialnämnd Sydväst (enligt bifogade kartor 6 a-b)

a. *Axel Dahlströms Torg.*

b. *Frölunda Torg m m* avgränsat av Lergöksgatan - Valthornsgatan - Mandolingatan - Orgelgatan - Marconigatan.

7. Socialnämnd Sydväst (enligt bifogade kartor 7 a-b)

   a. *Fritidsgården och idrottsanläggningarna i Påvelund* med ett område 100 meter runt byggnaderna Älvsborgs IF, ÖHK-hallen och Påvelundshallen.

   b. *Opaltorget*.

8. Socialnämnd Hisingen (enligt bifogade kartor 8 a-c)

   a. *Torslanda Torg* avgränsat av Kongahällavägen – Noleredsvägen - Torslanda Kyrkväg och Torslanda Kyrka.

   b. *Vårväderstorget* avgränsat av Blidvädersgatan - Erik Väderhatts gata - Regnvädersgatan - gångvägen i dess förlängning - Höstvädersgatan - Blidvädersgatan.

   c. *Amhults torg och Amhults resecentrum* avgränsat av Einar Eriksons Gata - Gamla Flygplatsvägen - Amhults Torg - Gamla Flygplatsvägen - Fraktflyget - Flygfältsgatan.

9. Socialnämnd Hisingen (enligt bifogade kartor 9 a-h)

   a. *Vågmästareplatsen m m* avgränsat av Hjalmar Brantingsgatan - Kvillebäcken bron över Färgfabriksgatan - Swedenborgsgatan - Hjalmar Brantingsplatsen - Herkulesgatan - Brämaregatan - Hisingsgatan ut till Hjalmar Brantinggatan.

   b. *Wieselgrensplatsen m m* - Wieselgrensgatan - Gamla Björlandavägen - Gustaf Dahlénsgatan - Hjalmar Brantingsgatan - Inlandsgatan - Lantmannagatan - Rödlönnsgången - Mötesplatsen - Blackevägen - Sockenvägen - Sunnanvindsgatan - Guldpokalsgatan fram till Wieselgrensgatan.

   c. *Flunsåsparken* mellersta och södra delen av parken.

   d. *Keillers Park* östra delen av parken mot Rambergsvägen.

   e. *Kyrkbytorget*.

   f. *Grönområdena Grönebacken och Byabacken*.

   g. *S A Hedlunds Park* inom ett område 100 meter runt byggnaden Slättas Kafé.

   h. *Eriksbergs köpcentrum* avgränsat av Norra Säterigatan - Stålhandskegatan - Kolhamnsgatan - Nordviksgatan.

10 Socialnämnd Hisingen (enligt bifogade kartor 10 a-b)

   a. *Selma Lagerlöfs Torg* avgränsat av Backadalen - Sägengatan - Nils Holgerssonsgatan - Lisa Sass gata - Bäckebolsvägen - Backadalen.

   b. *Kärra Centrum*, (fastigheten Kärra 55:6).

Spritdrycker, vin, starköl eller andra jästa alkoholdrycker med en alkoholhalt överstigande 3,5 volymprocent får därutöver inte drickas på eller i omedelbar närhet av för allmänheten tillgänglig lekplats eller begravningsplats inom kommunen enligt förteckningar och kartor vilka framgår av § 3 punkt 2 och 4.

Insamling av pengar

10 §

För aktiv insamling av pengar i bössor och liknande, som inte utgör led i en tillståndspliktig allmän sammankomst eller offentlig tillställning, krävs tillstånd av polismyndigheten.

När insamlingen sker i samband med framförande av gatumusik och liknande krävs tillstånd endast om gatumusikanten eller medhjälpare har för avsikt att gå runt bland publiken och samla in pengar.

Markiser, flaggor och skyltar

11 §

Markiser, flaggor, skyltar, banderoller och liknande anordningar får inte sättas upp på lägre höjd över marken än 2,20 meter.

Den del av anordningen som hänger ner över en gångbana får inte ha lägre höjd än 2,50 meter, och den del som hänger över en körbana får inte ha lägre höjd än 4,60 meter.

I den mån bygglov har beviljats, framgår av detta hur anordningen skall placeras.

Tillfällig försäljning

12 §

Tillfällig försäljning får ej ske utan polismyndighetens tillstånd:

1. På offentlig plats inom ett område, begränsat av Stadstjänaregatan - Nils Ericsonsplatsen - Centralstationen - Drottningtorget-Åkareplatsen – Odinsgatan - Odinsplatsen - Alströmergatan - Stampgatan - E.Andrées gata – Dämmet - Ullevigatan - Ullevimotet - Kungsbackaleden - Örgrytevägens södra gångbana - Södra Vägens östra sida (inkl. Vetenskapscentrum och Världskulturmuséet) - Södra Vägens västra sida - Cederbourgsgatan – Eklandagatan - Lundgrensgatan - Mannheimers väg - L.Torstenssonsgatan – Högåsplatsen - Bengt Lidnersgatan - Ekmansgatan - Arkivgatan - Geijersgatan - Engelbrektsgatan - Viktoriagatan - Vasagatan - Sprängkullsgatan - Norra Allégatan – Pusterviksgatan – Rosenlundskanalen – Skeppsbron - Stenpiren - Packhuskajen - Lilla Bommen (öster om Göta Älvbron) jämte intilliggande områden. (Område enligt till paragrafen bifogad karta punkt 1)

2. På Frihamnspiren med angränsande gator, då stora och publika evenemang äger rum där. (Område enligt till paragrafen bifogad karta punkt 2)

3. På offentlig plats inom ett område begränsat av Rosenlundskanalen - Pusterviksgatan - Norra Allégatan - Sprängkullsgatan - Övre Husargatan - Linnéplatsen - Rosengatan - Vegagatan - Fjärde Långgatan - Masthuggstorget

- Sänkverksgatan - Emigrantvägen - Andréegatan, då stora och publika arrangemang berör del av området. (Område enligt till paragrafen bifogad karta punkt 3)

4. På Frölunda Torg med angränsande gång- och körbanor samt parkeringsplatser. (Område enligt till paragrafen bifogad karta punkt 4)

5. På Wieselgrensplatsen, begränsad av körbanorna Nordanvindsgatan - Långängen - Hårdvallsgatan och Hjalmar Brantingsgatan. (Område enligt till paragrafen bifogad karta punkt 5)

6. På offentlig plats inom ett område, begränsat av Getebergsled - Lisebergs södra entré - Mölndalsån - Vörtgatan - Mölndalsvägen (östra gångbanan), under Lisebergssäsong. (Område enligt till paragrafen bifogad karta punkt 6)

7. På offentlig plats inom Slottsskogens park med tillhörande parkeringsplatser. (Område enligt till paragrafen bifogad karta punkt 7)

På allmän försäljningsplats som upplåtits till torghandel inom andra områden får inte tillfällig försäljning äga rum under den tid som torghandel är medgiven. Tillståndskravet i denna paragraf gäller inte försäljning av tryckta skrifter samt välgörenhets- och demonstrationsmärken.

Affischering, reklam m.m.

13 §

Polismyndighetens tillstånd krävs för att sätta upp affisch, annons eller annat sådant anslag på eller över offentlig plats eller på husvägg, staket, vägbro, kopplingsskåp, stolpar, träd eller liknande, som vetter mot offentlig plats.

Tillstånd behövs inte för att sätta upp anslag på tavlor, pelare eller andra liknande anordningar som är avsedda för detta ändamål.

Tillstånd behövs inte heller för näringsidkare för att sätta upp annonser och andra tillkännagivanden som avser näringsidkarens rörelse på byggnad där rörelsen finns.

Högtalarutsändning

14 §

Information, reklam, propaganda eller andra budskap som riktar sig mot personer på offentlig plats, får inte ske genom högtalare eller liknande utan tillstånd av polismyndigheten.

Badförbud

15 §

Bad i öppet vatten är förbjudet inom följande områden: Göteborgs hamnområde, Fiskebäcks hamn, småbåtshamnarna vid Arendal, Långedrag och Saltholmen, Fattighusån, Lärjedammen samt hamnkanalerna, inom kommunen belägna delar av Mölndalsån, Säveån och Lärjeån samt Göta älv utanför hamnområdet.

Camping

16 §

Camping får inte ske på offentlig plats.

Hundar

17 §

Hundens ägare, den som tagit emot en hund för underhåll eller nyttjande eller den som endast tillfälligt vårdar en hund är skyldig att följa bestämmelserna i 17 §.

Det som föreskrivs i paragrafen gäller inte hund i polistjänst, ledarhund för synskadad person, assistanshund eller hund, för vilken polismyndigheten medgivit särskilt undantag.

Under vistelse utomhus på offentlig plats ska hund hållas under tillsyn. Därvid ska särskilt iakttas;

att den förs kopplad på försäljningsplats medan torghandel pågår och på badplats samt under perioden 1 april-30 september i park eller plantering,

att den inte förorenar allmän begravningsplats eller badplats,

att den inte skadar park, plantering eller annan anläggning,

att föroreningar efter hunden på offentlig plats plockas upp,

att den där den inte hålls kopplad, är försedd med halsband som anger ägarens namn och adress eller telefonnummer samt

att den förs kopplad på offentliga platser invid och i anslutning till skolor, förskolor, fritidshem och allmänna lekplatser.

I Slottsskogen skall hund vara kopplad året om förutom på särskilt anvisade platser.

På kyrkogård och allmän begravningsplats ska hund vara kopplad året om.

Hund får inte vistas i Trädgårdsföreningen.

Hund får inte vistas på lekplats eller för lek anlagd yta såsom bollplan, skateanläggning eller liknande.

Utomhus skall tik under löptid hållas kopplad eller inom inhägnat område.

Hund får inte vistas på badplatserna vid Askimsbadet, Härlanda Tjärn, Lillebybadet, Näsetbadet, Hovåsbadet, Sillviksbadet och Fiskebäcksbadet under perioden 1 maj - 15 september. (Områden enligt till paragrafen bifogade kartor). Dock är det vid Askimsbadet och Näsetbadet, under hela året, tillåtet att med kopplad hund passera på anlagd gång- och cykelväg som genomkorsar dessa områden. (Områden och markerad gc-vägar enligt till paragrafen bifogade kartor).

Hund som anträffas lös under omständigheter eller tid, som strider mot vad i denna paragraf föreskrivs, får omhändertas av polis och om upplysning om ägaren eller innehavaren inte kan erhållas, avföras till hundstall. Har ägaren eller innehavaren inte inom sex dagar efter hundens upptagande återhämtat hunden och ersatt kostnaden för dess upptagande och vård, ankommer det på polismyndigheten att besluta hur man ska förfara med hunden.

Överträdelse av lokal ordningsföreskrift

18 §

Den som uppsåtligen eller av oaktsamhet bryter mot någon av dessa föreskrifter kan dömas till penningböter enligt 3 kap 22 § andra stycket ordningslagen.

I ordningslagen finns också bestämmelser om polismyndighetens rätt att utfärda föreläggande och rätt att förverka egendom.

3 § punkt 2

Kyrkor och begravningsplatser

Centrum
Domkyrkan
Mariakyrkan
Kristine kyrka
Hagakyrkan
Vasa kyrka
Johannebergskyrkan
Landalakapellet
Annedalskyrkan
Guldhedskyrkan

Öster
Örgryte nya kyrka
Örgryte gamla kyrka
S:t Pauli kyrka
Härlanda kyrka
Östra kyrkogården
Stampens kyrkogård
Örgryte nya kyrkogård
Örgryte gamla kyrkogård
Tåns kyrkogård
Kallebäcks kolerakyrkogård
Judiska nya begravningsplatsen
Judiska gamla begravningsplatsen

Nordost
Nylöse kyrka
Utby kyrka
Bergsjöns kyrka
Angereds kyrka
Hjällbo kyrka
Bergums kyrka
Kvibergs kyrkogård med S:t Olofs kapellkrematorium
Hospitalkyrkogård
Angereds gamla kyrkogård
Angereds nya kyrkogård
Bergums kyrkogård
Gunnareds kyrkogård

Södra skärgården
Styrsö kyrka
Donsö kyrka
Brännö kyrkogård
Donsö kyrkogård
Styrsö kyrkogård
Vrångö gamla kyrkogård
Vrångö nya kyrkogård
Känsö karantän kyrkogård

Väster
Oscar Fredriks kyrka
Masthuggskyrkan
Carl Johans kyrka
S:ta Birgittas kapell
Älvsborgs kyrka
Västra Frölunda kyrka
Askims kyrka
Västra Kyrkogården
Djurgårdskyrkogården
Mariebergs kyrkogård
Nya varvets kyrkogård
Västra Frölunda kyrkogård
Askims norra kyrkogård
Askims södra kyrkogård
Billdals kyrkogård
Muslimska begravningsplatsen Billdal

Hisingen
Lundby gamla kyrka
Brämaregårdens kyrka
Brunnsbo kyrka
Backa kyrka
Torslanda kyrka
Björlanda kyrka
Tuve kyrka
Kärra kapell
Säve (S:t Olofs) kyrka
Rödbo kapell
Lundby nya kyrkogård
Lundby gamla kyrkogård
Backa nya kyrkogård
Backa gamla kyrkogård
Torslanda kyrkogård
Björlanda kyrkogård
Säve kyrkogård
Tuve kyrkogård
Bräcke kolerakyrkogård
Rödbo kyrkogård
Rödbo kolerakyrkogård
Fridländerska begravningsplatsen
S:t Jörgens begravningsplats
Nya Älvsborgs begravningsplats
Fridhems kyrkogård
Muslimska begravningsplatsen Fridhem

3 § punkt 3

Friluftsbad, havsbad

Lillebybadet
Sillviksbadet
Tumlehed
Hästevik
Aspholmen
Fiskebäcksbadet
Ganlet
Smithska Udden
Näsetbadet
Marholmen
Askimsbadet
Hovåsbadet
Stora Amundön
Billdalsbadet
Killingholmen
Lindås Norra
Lindås Södra
Nordreviksbadet
Styrsö Bratten
Styrsö Uttervik

Friluftsbad, insjöbad

Surtesjön
Stora Mölnesjön
Delsjöbadet
Härlanda Tjärn
Bergsjöbadet

3 § punkt 4

Lekplatser i Göteborgs kommun med alkoholförbud

Socialnämnd	Område	Adress	Nr
Nordost	Angered	Angereds Stadspark	508
Nordost	Angered	Anisgatan	403
Nordost	Angered	Bondegärdet	392
Nordost	Angered	Fotbollsvägen	300
Nordost	Angered	Gunnilse ås	467
Nordost	Angered	Gårdstensdalen, Vitpepparen (Kanelgatan)	399
Nordost	Angered	Hjällbogärdet / Eriksbo Västergärde	390
Nordost	Angered	Ingefäran, Gårdstensdalen (Timjangatan)	401
Nordost	Angered	Kryddhyllan	519
Nordost	Angered	Lerumsvägen / Gråbovägen, Olofstorp	443
Nordost	Angered	Linnarhult / Åliden	318
Nordost	Angered	Mazurkavägen	307
Nordost	Angered	Mölnesjögatan	320
Nordost	Angered	Rappedalsvägen / Trädgårdsgärdet	442
Nordost	Angered	Sandeslättsgatan	394
Nordost	Angered	Storås ängar	482
Nordost	Angered	Svarte Filips Gata	319
Sydväst	Askim-Frölunda-Högsbo	Altplatsen	478
Sydväst	Askim-Frölunda-Högsbo	Antenngatan / Radiotorget	61
Sydväst	Askim-Frölunda-Högsbo	Askims Sävstig	53
Sydväst	Askim-Frölunda-Högsbo	Askimsbadet	441
Sydväst	Askim-Frölunda-Högsbo	Axel Dahlströms torg	468
Sydväst	Askim-Frölunda-Högsbo	Bassåsvägen	45
Sydväst	Askim-Frölunda-Högsbo	Basungatan	366
Sydväst	Askim-Frölunda-Högsbo	Billdals Aspväg	1
Sydväst	Askim-Frölunda-Högsbo	Billdals Lövskogsväg	2
Sydväst	Askim-Frölunda-Högsbo	Billdals Lövskogsväg / Billdals Kastanjegata	4
Sydväst	Askim-Frölunda-Högsbo	Billdals park	515
Sydväst	Askim-Frölunda-Högsbo	Dirigentgatan	367
Sydväst	Askim-Frölunda-Högsbo	Dragspelsgatan	364
Sydväst	Askim-Frölunda-Högsbo	Elektrongatan	57
Sydväst	Askim-Frölunda-Högsbo	Fiolgatan	331
Sydväst	Askim-Frölunda-Högsbo	Fyrkgången / Växelmyntsgatan	370
Sydväst	Askim-Frölunda-Högsbo	Halvtumsgatan / Tuppfjätsgatan	67
Sydväst	Askim-Frölunda-Högsbo	Hovås Grävlingestig	46
Sydväst	Askim-Frölunda-Högsbo	Hovåsbadet	472
Sydväst	Askim-Frölunda-Högsbo	Högtalaregatan	60
Sydväst	Askim-Frölunda-Högsbo	Klyfteråsvägen	43
Sydväst	Askim-Frölunda-Högsbo	Kopparmyntsgatan	78
Sydväst	Askim-Frölunda-Högsbo	Lerduvevägen	458
Sydväst	Askim-Frölunda-Högsbo	Lilla Askimsvägen	55
Sydväst	Askim-Frölunda-Högsbo	Långvågsgatan	58
Sydväst	Askim-Frölunda-Högsbo	Marklandsgatan	81
Sydväst	Askim-Frölunda-Högsbo	Munspelsgatan	365
Sydväst	Askim-Frölunda-Högsbo	Positivgatan	333

Socialnämnd	Område	Adress	Nr
Sydväst	Askim-Frölunda-Högsbo	Skalldalsvägen	483
Sydväst	Askim-Frölunda-Högsbo	Skiljemyntsgatan / Markmyntsgatan	459
Sydväst	Askim-Frölunda-Högsbo	Stockåkersplan / Hults Gata	52
Sydväst	Askim-Frölunda-Högsbo	Svängrumsgatan	368
Sydväst	Askim-Frölunda-Högsbo	Sändaregatan	56
Sydväst	Askim-Frölunda-Högsbo	Tygvaktaregatan / Askims Kyrkåsväg	54
Sydväst	Askim-Frölunda-Högsbo	Varpmossevägen	157
Sydväst	Askim-Frölunda-Högsbo	Växelmyntsgatan	511
Sydväst	Askim-Frölunda-Högsbo	Växelmyntsgatan / Tolvskillingsgatan	74
Sydväst	Askim-Frölunda-Högsbo	Örtugsgatan	77
Sydväst	Askim-Frölunda-Högsbo	Östra Gjutegården	51
Centrum	Centrum	Actionparken i Burgårdsparken	469
Centrum	Centrum	Arsenalsgatan / Hvitfeldsgatan	193
Centrum	Centrum	Doktor Belfrages Gata	163
Centrum	Centrum	Doktor Fries Torg	520
Centrum	Centrum	Doktor Liborius Gata / Syster Ainas Gata	169
Centrum	Centrum	Doktor Saléns Gata	164
Centrum	Centrum	Doktor Sydows Gata	170
Centrum	Centrum	Doktor Westrings Gata	168
Centrum	Centrum	Doktor Westrings Gata / Doktor Forselius Backe	330
Centrum	Centrum	Engelbrektsgatan	507
Centrum	Centrum	Fribergsgatan / Meijerbergsgatan	175
Centrum	Centrum	Fyrverkaregatan / Ljunggatan	161
Centrum	Centrum	Glasmästaregatan / Hantlangaregatan	172
Centrum	Centrum	Haga Kyrkogata / Folke Bernadottes Gata	180
Centrum	Centrum	Hjulmakaregatan / Kopparslagaregatan	324
Centrum	Centrum	Kronhusparken	195
Centrum	Centrum	Kullegatan	329
Centrum	Centrum	Norra Krokslättsgatan / Nedre Buråsliden	176
Centrum	Centrum	Olof Wijksgatan Näckrosdammen (Renströmsparken),	190
Centrum	Centrum	Ormgatan	327
Centrum	Centrum	Reutersgatan / Ängemarken	159
Centrum	Centrum	Rosenlundsplatsen	510
Centrum	Centrum	Skjutbanegatan / Syréngatan	162
Centrum	Centrum	Spaldingsgatan / Örnehufudsgatan	173
Centrum	Centrum	Stampgatan	198
Centrum	Centrum	Stuxbergsgatan	171
Centrum	Centrum	Södra Viktoriagatan / Landalabergen	378
Centrum	Centrum	Tapetseraregatan	328
Centrum	Centrum	Trädgårdsföreningen	196
Centrum	Centrum	Valhallagatan (Burgårdsparken)	197
Centrum	Centrum	Vasaparken	187
Centrum	Centrum	Viktor Rydbergsgatan / Wijkandersgatan	379
Sydväst	Högsbo	Högsbogatan / Kapplandsgatan	79
Hisingen	Lundby	Astris gata / Pölsebogatan	479

Socialnämnd	Område	Adress	Nr
Hisingen	Lundby	Dysiksgatan / Draggensgatan	420
Hisingen	Lundby	Enekullegatan / Åbogårdsgatan	110
Hisingen	Lundby	Frihamen	518
Hisingen	Lundby	Färjenästerrassen	501
Hisingen	Lundby	Förmansgatan / Plåtslagaregatan	109
Hisingen	Lundby	Hildedal	464
Hisingen	Lundby	Hisingsgatan / Vindragaregatan	140
Hisingen	Lundby	Hisingsparken/Gunnestorpsvägen	513
Hisingen	Lundby	Institutsgatan / Kohagsgatan	122
Hisingen	Lundby	Jutegårdsplatsen / Bäckedalsgatan	133
Hisingen	Lundby	Krabbeliderna / Trättebäcksliden	143
Hisingen	Lundby	Kung Sverres gata / Kalmargatan	422
Hisingen	Lundby	Kvillebäcksparken	506
Hisingen	Lundby	Kvilletorget	139
Hisingen	Lundby	Lilla Myrkärrsvägen	452
Hisingen	Lundby	Långängens lekplats, Smörbollsgatan / Vårlöksgatan	137
Hisingen	Lundby	Maskrosgatan	136
Hisingen	Lundby	Oslogatan / Århusgatan	112
Hisingen	Lundby	Prebendergatan / Estlandsgatan	424
Hisingen	Lundby	Sannegården - Barken Beatricesgata	463
Hisingen	Lundby	Toremossegatan	421
Hisingen	Lundby	Vinlandsgatan	129
Hisingen	Lundby	Vårflodsgatan / Sälöfjordsgatan	111
Hisingen	Lundby	Älvhålegatan / Toredalsgatan	131
Hisingen	Lundby	Öarna	113
Hisingen	Lundby	Övre Hallegatan	484
Centrum	Majorna-Linné	Amiralitetsgatan / Mariebergsgatan	100
Centrum	Majorna-Linné	Azaleadalen	504
Centrum	Majorna-Linné	Bergvalls Trappor	106
Centrum	Majorna-Linné	Birgittagatan	93
Centrum	Majorna-Linné	Carl Grimbergsgatan / Seminariegatan	336
Centrum	Majorna-Linné	Djurgårdsgatan / Allmänna Vägen	104
Centrum	Majorna-Linné	Donsögatan / Vrångögatan	91
Centrum	Majorna-Linné	Fjärde Långgatan / Värmlandsgatan	107
Centrum	Majorna-Linné	Frigångsgatan / Bergsgatan	337
Centrum	Majorna-Linné	Fågelfängaregatan / Lilla Fridhemsgatan	343
Centrum	Majorna-Linné	Gröna Gatan	99
Centrum	Majorna-Linné	Gröna Vallen, Svanebäcksgatan / Peter Bagges Gata	372
Centrum	Majorna-Linné	Haga Kyrkoplan	181
Centrum	Majorna-Linné	Kålgårdsgatan / Kålgården	87
Centrum	Majorna-Linné	Olof Palmes Plats	516
Centrum	Majorna-Linné	Orustgatan / Jordhyttegatan	340
Centrum	Majorna-Linné	Oxhagsgatan / Rörmyren	82
Centrum	Majorna-Linné	Pater Nostergatan	96
Centrum	Majorna-Linné	Pölgatan	345

Socialnämnd	Område	Adress	Nr
Centrum	Majorna-Linné	Skäpplandsgatan	80
Centrum	Majorna-Linné	Slottsskogen	447
Centrum	Majorna-Linné	Slottsskogen	448
Centrum	Majorna-Linné	Slottsskogen, Plikta	444
Centrum	Majorna-Linné	Späckhuggaregatan / Blåvalsgatan	342
Centrum	Majorna-Linné	Söderlingsgatan/Spetsbergsgatan,Tummelplatsen	97
Centrum	Majorna-Linné	Torild Wulfsgatan / Fyradalersgatan	86
Centrum	Majorna-Linné	Änggårdsgatan / Kroppåsstigen	84
Centrum	Majorna-Linné	Ärlegatan / Märlspiksgatan	94
Centrum	Majorna-Linné	Östra Skansgatan - Kaponjärgatan	338
Hisingen	Norra Hisingen	Akkas gata	512
Hisingen	Norra Hisingen	Brunstorps Byväg	432
Hisingen	Norra Hisingen	Båtmans Dubbels Gata	429
Hisingen	Norra Hisingen	Båtsman Grås Gata / Båtsman Kapers Gata	430
Hisingen	Norra Hisingen	Doppingegatan	481
Hisingen	Norra Hisingen	Glöstorpsvägen	148
Hisingen	Norra Hisingen	Hisingsparken	514
Hisingen	Norra Hisingen	Håkansdal	147
Hisingen	Norra Hisingen	Klockarevägen	211
Hisingen	Norra Hisingen	Krumeluren/Baron Rogers gata/Backa Röd	382
Hisingen	Norra Hisingen	Lillekärr Norra	387
Hisingen	Norra Hisingen	Lillekärr Södra	386
Hisingen	Norra Hisingen	Lyrikgatan / Dramatikergatan	200
Hisingen	Norra Hisingen	Norumsvägen	149
Hisingen	Norra Hisingen	Petters Hage	151
Hisingen	Norra Hisingen	Plockerotsgatan / Åketorpsgatan	207
Hisingen	Norra Hisingen	Prilyckegatan / Lillekärr Norra	213
Hisingen	Norra Hisingen	Rimmaregatan	383
Hisingen	Norra Hisingen	Rimsmedsgatan	381
Hisingen	Norra Hisingen	Rödbo Löparegata	433
Hisingen	Norra Hisingen	Sandjordsvägen	155
Hisingen	Norra Hisingen	Skimmelvägen / Johannas Väg	465
Hisingen	Norra Hisingen	Skogsdungen / Lövdungen	470
Hisingen	Norra Hisingen	Säver Kyrkebyväg / Gullringevägen	431
Sydväst	Västra Göteborg	Beryllgatan	505
Sydväst	Västra Göteborg	Björkhöjdsgatan	503
Sydväst	Västra Göteborg	Blodboksgatan	30
Sydväst	Västra Göteborg	Bronsfyndsgatan / Bronsringsgatan	50
Sydväst	Västra Göteborg	Bua Västergårdsvägen / Annikas Gata	5
Sydväst	Västra Göteborg	Dörjeskärsgatan	8
Sydväst	Västra Göteborg	Fiskebäcksbadet	475
Sydväst	Västra Göteborg	Följebåtsgatan	33
Sydväst	Västra Göteborg	Gottskärsgatan	346
Sydväst	Västra Göteborg	Grevegårdsvägen	361
Sydväst	Västra Göteborg	Gysselbergsvägen, Vrångö	451

Socialnämnd	Område	Adress	Nr
Sydväst	Västra Göteborg	Juteskärsgatan / Backeskärsgatan	12
Sydväst	Västra Göteborg	Kupeskärsgatan / Tanneskärsgatan	11
Sydväst	Västra Göteborg	Lilla Önneredsvägen / Gråskärsgatan	13
Sydväst	Västra Göteborg	Lomgatan	353
Sydväst	Västra Göteborg	Lyngskärsvägen	347
Sydväst	Västra Göteborg	Lägatan	454
Sydväst	Västra Göteborg	Madbäcksvägen	24
Sydväst	Västra Göteborg	Melongatan / Clementingatan	16
Sydväst	Västra Göteborg	Norra Breviks lekplats	462
Sydväst	Västra Göteborg	Näsebergsvägen, Donsö	450
Sydväst	Västra Göteborg	Näsetbadet	473
Sydväst	Västra Göteborg	Ostrongatan / Blåmusslegatan	356
Sydväst	Västra Göteborg	Pärt Antons Gata / Mallgatan	22
Sydväst	Västra Göteborg	Pärt Antons Gata / Norra Fiskebäcksvägen	23
Sydväst	Västra Göteborg	Reveljgatan	351
Sydväst	Västra Göteborg	Ringblommegatan	70
Sydväst	Västra Göteborg	Skogsrydsgatan / Krokebacksgatan	31
Sydväst	Västra Göteborg	Smithska udden - badplatsen	474
Sydväst	Västra Göteborg	Spektrumgatan	49
Sydväst	Västra Göteborg	Styrsö Bratten	449
Sydväst	Västra Göteborg	Talattagatan	29
Sydväst	Västra Göteborg	Tandkullegatan / Johannelundsgatan	27
Sydväst	Västra Göteborg	Topasgatan	517
Sydväst	Västra Göteborg	Turkosgatan / Grevegårdsvägen	18
Sydväst	Västra Göteborg	Typografgatan / Stuvaregatan	73
Sydväst	Västra Göteborg	Västra Palmgrensgatan / Fältgatan	26
Sydväst	Västra Göteborg	Ängholmsgatan / Loggvägen	28
Sydväst	Västra Göteborg	Östra Skärvallsgatan / Fridtunavägen	20
Hisingen	Västra Hisingen	Arbogagatan / Köpingsgatan	123
Hisingen	Västra Hisingen	Bottnevägen	415
Hisingen	Västra Hisingen	Jättestensgatan / Baltzersgatan	374
Hisingen	Västra Hisingen	Klimatgatan / Daggdroppegatan	41
Hisingen	Västra Hisingen	Lillebybadet	509
Hisingen	Västra Hisingen	Lyckhöjdsvägen	457
Hisingen	Västra Hisingen	Långströmsgatan	375
Hisingen	Västra Hisingen	Långströmsgatan / AC Lindblads Gata	125
Hisingen	Västra Hisingen	Nickes Väg	414
Hisingen	Västra Hisingen	Prosten Grens Väg	114
Hisingen	Västra Hisingen	Rungången / Trollrunan	118
Hisingen	Västra Hisingen	Runskriftsgatan	120
Hisingen	Västra Hisingen	Röds Bygata	411
Hisingen	Västra Hisingen	Sillviksbadet	476
Hisingen	Västra Hisingen	Solängsvägen	116
Hisingen	Västra Hisingen	Svartemosse	485
Hisingen	Västra Hisingen	Södra Fjädermolnsgatan	376

Socialnämnd	Område	Adress	Nr
Hisingen	Västra Hisingen	Torshällsvägen	456
Hisingen	Västra Hisingen	Vårväderstorget	502
Centrum	Örgryte-Härlanda	Bisittaregatan / Björcksgatan	263
Centrum	Örgryte-Härlanda	Bovallstrandsgatan	270
Centrum	Örgryte-Härlanda	Daltorpsgatan / Silvandergatan	225
Centrum	Örgryte-Härlanda	Danska Vägen / Liedstrandsgatan	234
Centrum	Örgryte-Härlanda	De Geersgatan	235
Centrum	Örgryte-Härlanda	Delsjöbadet	477
Centrum	Örgryte-Härlanda	Ernst Thorulfsgatan	262
Centrum	Örgryte-Härlanda	Gubberoparken	408
Centrum	Örgryte-Härlanda	Göketorpsgatan / Arosgatan / Lövängsgatan	232
Centrum	Örgryte-Härlanda	Havsörnsplatsen	231
Centrum	Örgryte-Härlanda	Hjalmar Selandersgatan	266
Centrum	Örgryte-Härlanda	Härlanda Tjärn	460
Centrum	Örgryte-Härlanda	Kronhjortsgatan	410
Centrum	Örgryte-Härlanda	Kungälvsgatan / Stockholmsgatan	244
Centrum	Örgryte-Härlanda	Laboratoriegatan	455
Centrum	Örgryte-Härlanda	Landerigatan	246
Centrum	Örgryte-Härlanda	Lillatorpsgatan	228
Centrum	Örgryte-Härlanda	Långa Gången	267
Centrum	Örgryte-Härlanda	Nobelgatan / Snoilskygatan	240
Centrum	Örgryte-Härlanda	Nonnensgatan	224
Centrum	Örgryte-Härlanda	Omvägen	214
Centrum	Örgryte-Härlanda	Ormebäcksgatan	309
Centrum	Örgryte-Härlanda	Planthagen / Tvärvägen	279
Centrum	Örgryte-Härlanda	Prästgårdsparken	226
Centrum	Örgryte-Härlanda	Qvidingsgatan	265
Centrum	Örgryte-Härlanda	Robertshöjdsgatan	310
Centrum	Örgryte-Härlanda	Skårsgatan / Långåsliden	221
Centrum	Örgryte-Härlanda	Slätten / Karlagatan	199
Centrum	Örgryte-Härlanda	Småstugevägen	278
Centrum	Örgryte-Härlanda	Smörgatan	218
Centrum	Örgryte-Härlanda	Spelmansplatsen	256
Centrum	Örgryte-Härlanda	Stabbegatan	395
Centrum	Örgryte-Härlanda	Stenströmsgatan	238
Centrum	Örgryte-Härlanda	Sävenäsgatan / Gustavsgatan	249
Centrum	Örgryte-Härlanda	Trätorget	273
Centrum	Örgryte-Härlanda	Uddevallaplatsen	243
Nordost	Östra Göteborg	Arvidssonsgatan / Nylösegatan	438
Nordost	Östra Göteborg	Astronomgatan / Teleskopgatan	397
Nordost	Östra Göteborg	Boktryckareplatsen	313
Nordost	Östra Göteborg	Decenniumplan	302
Nordost	Östra Göteborg	Drällvävaregatan	291
Nordost	Östra Göteborg	Fjällbogatan	294
Nordost	Östra Göteborg	Gilleplan, Slåtterängsg - Herman Jonssons gata	406

Socialnämnd	Område	Adress	Nr
Nordost	Östra Göteborg	Gördelmakareplatsen	314
Nordost	Östra Göteborg	Holländareplatsen	480
Nordost	Östra Göteborg	Kometgatan	396
Nordost	Östra Göteborg	Korgmakaregatan	295
Nordost	Östra Göteborg	Lars Kaggsgatan	405
Nordost	Östra Göteborg	Månadsgatan	407
Nordost	Östra Göteborg	Nymånegatan	282
Nordost	Östra Göteborg	Nålmakaregatan	315
Nordost	Östra Göteborg	Odenssvalevägen	311
Nordost	Östra Göteborg	Stjärnbildsgatan	398
Nordost	Östra Göteborg	Stora Björn	289
Nordost	Östra Göteborg	Stratosfärgatan	317
Nordost	Östra Göteborg	Sörgårdsvägen / Rothwallsvägen	296
Nordost	Östra Göteborg	Tvärskedet	297
Nordost	Östra Göteborg	Utbynässtigen	298
Nordost	Östra Göteborg	Vårmånadsgatan	287
Nordost	Östra Göteborg	Östra Midvintergatan	303

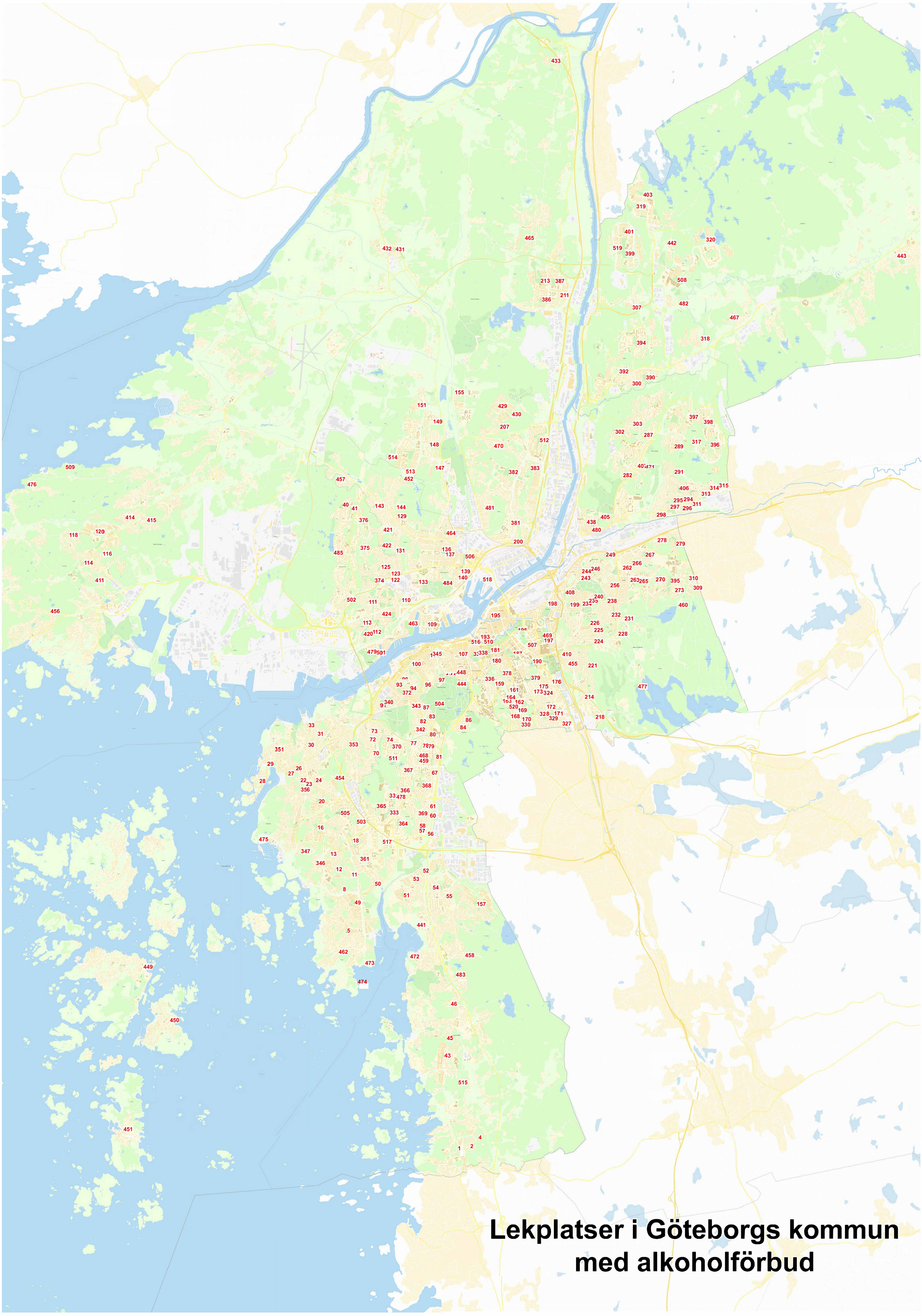

Lekplatser i Göteborgs kommun med alkoholförbud

9 § 1 Socialnämnd Nordost

a) Angered Centrum

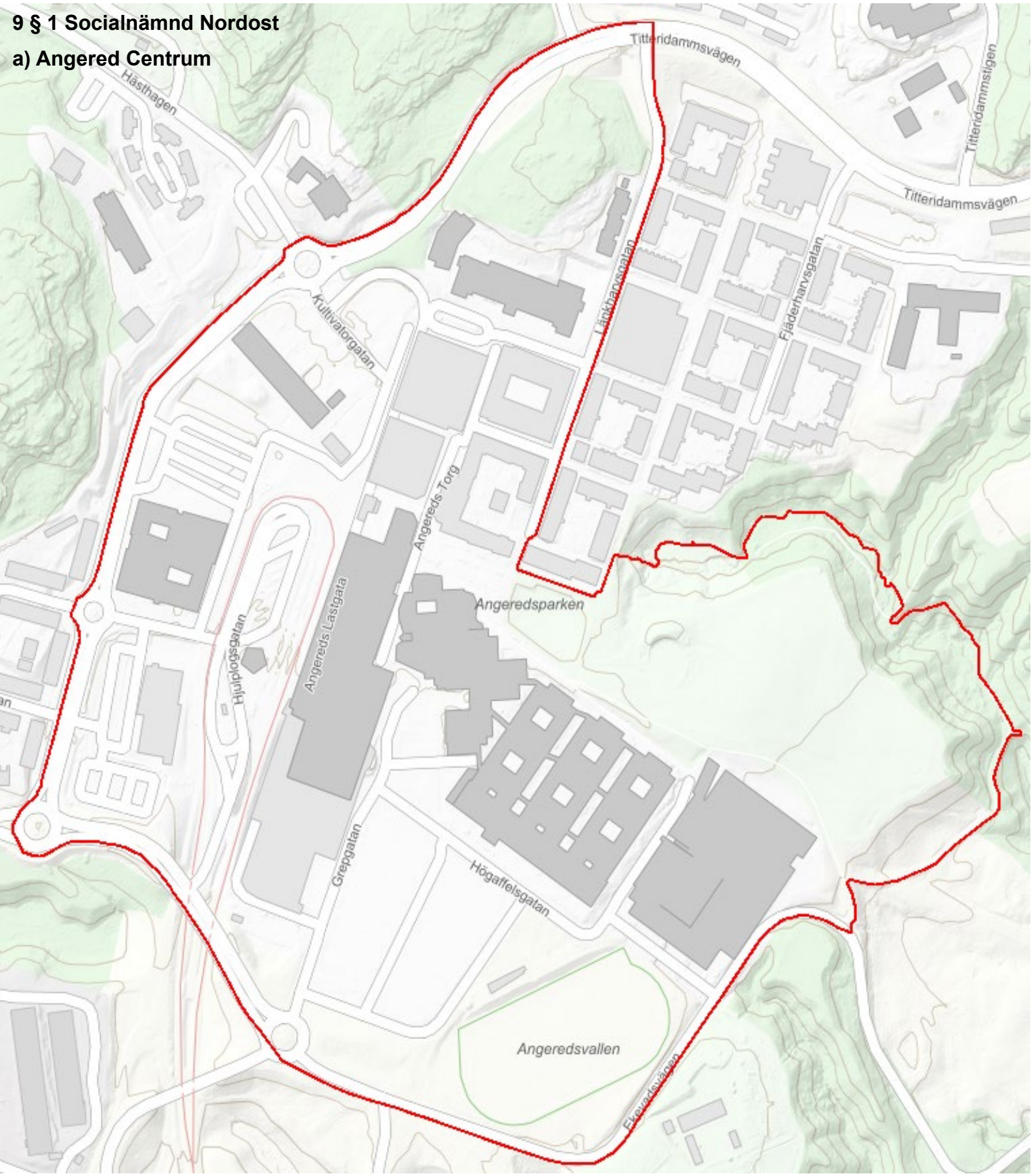

9 § 1 Socialnämnd Nordost

b) Lövgärdet Centrum

9 § 1 Socialnämnd Nordost

c) Hjällbo Centrum

Hjällbovägen
Hjällbovägen
Hjällbovägen

9 § 1 Socialnämnd Nordost

Hammarkulletorget

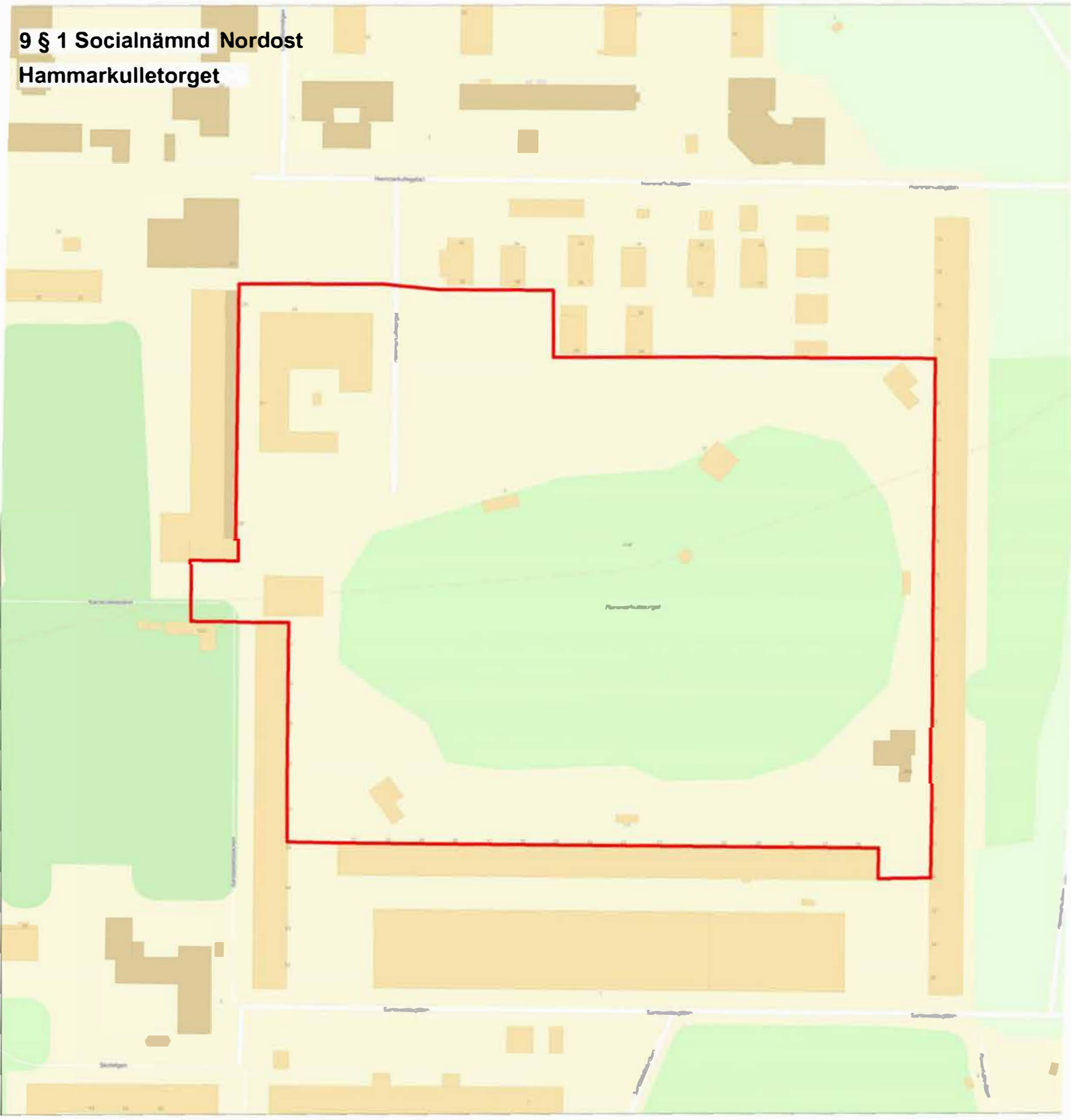

9 § 2 Socialnämnd Nordost

a) Kortedala Torg

b) Gångbron från Kortedala Torg

c) Planen framför fastigheterna
Första Majgatan 2 A och B

d) Citytorget

e) Årstidstorget

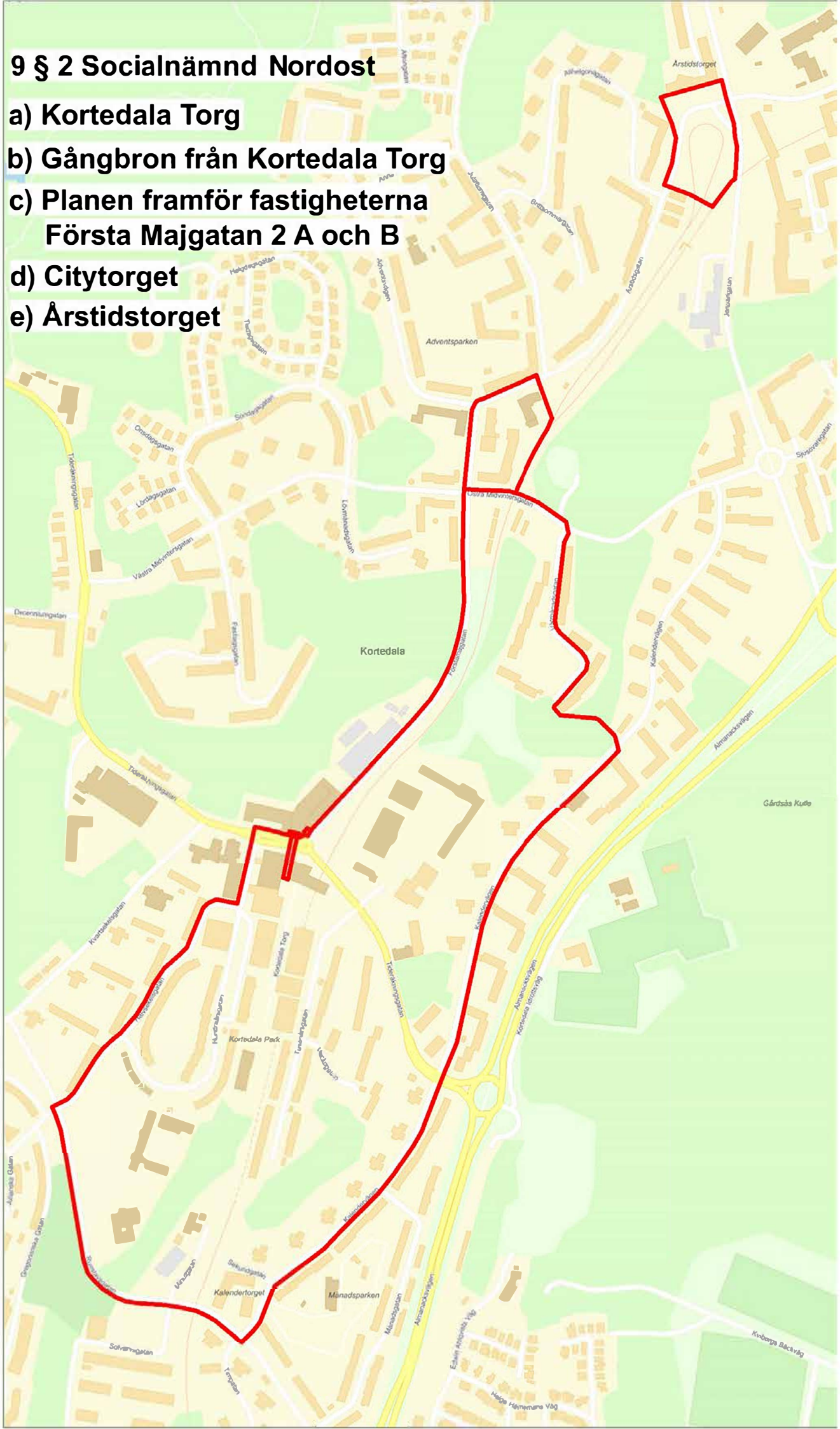

9 § 2 Socialnämnd Nordost

f) Rymdtorget

g) Komettorget

h) Bergsjöbadet

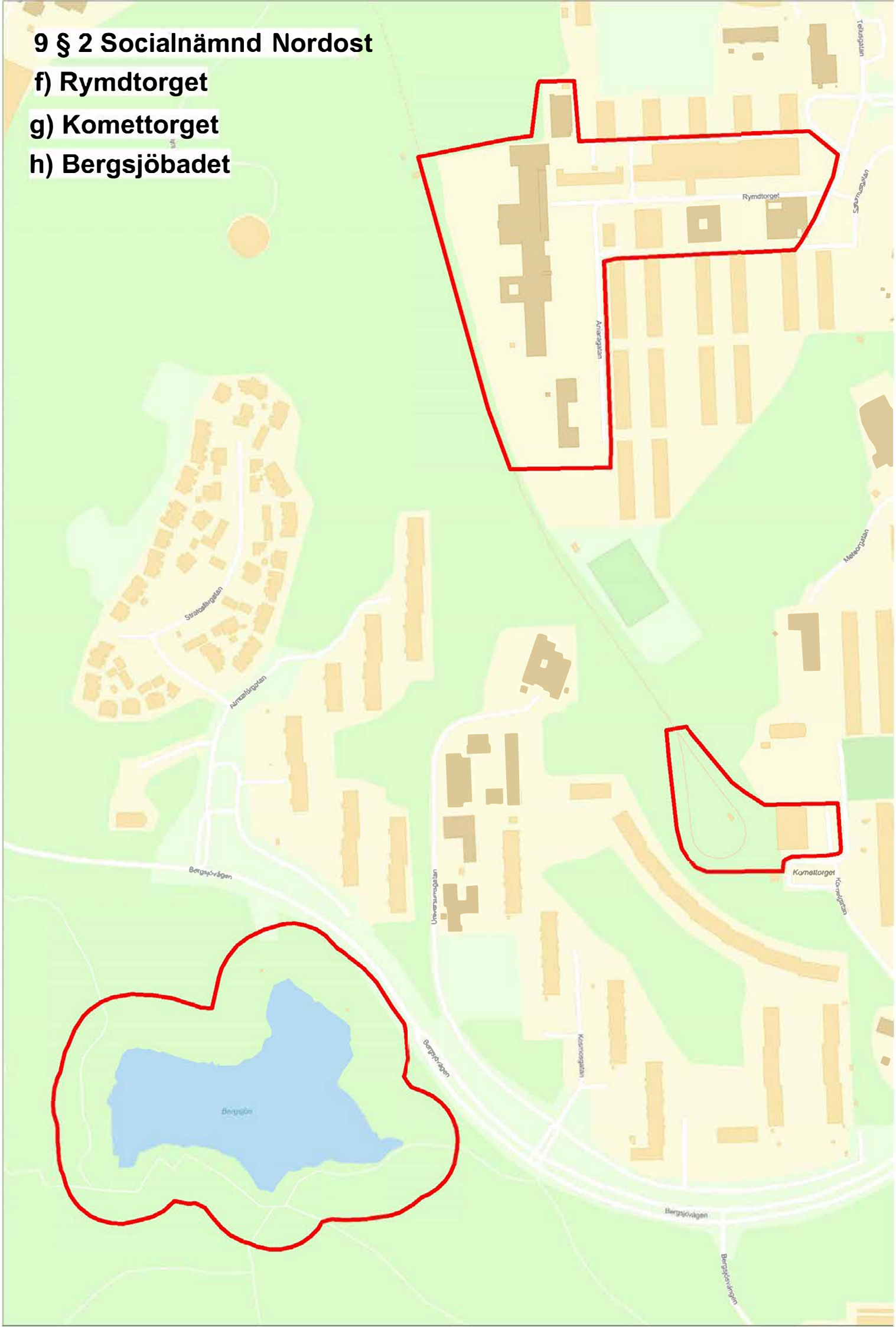

9 § 2 Socialnämnd Nordost

i) Stadslantgården Galaxens område och Gärdsmosseskolans intilliggande skolgård

j) Buss- och spårvagnshållplatserna

9 § 2 Socialnämnd Nordost

k) Området vid Säveån
l) Brahegatan
m) Gamlestadstorget
n) Hållplatsen Bellevue
o) Holländareplatsen

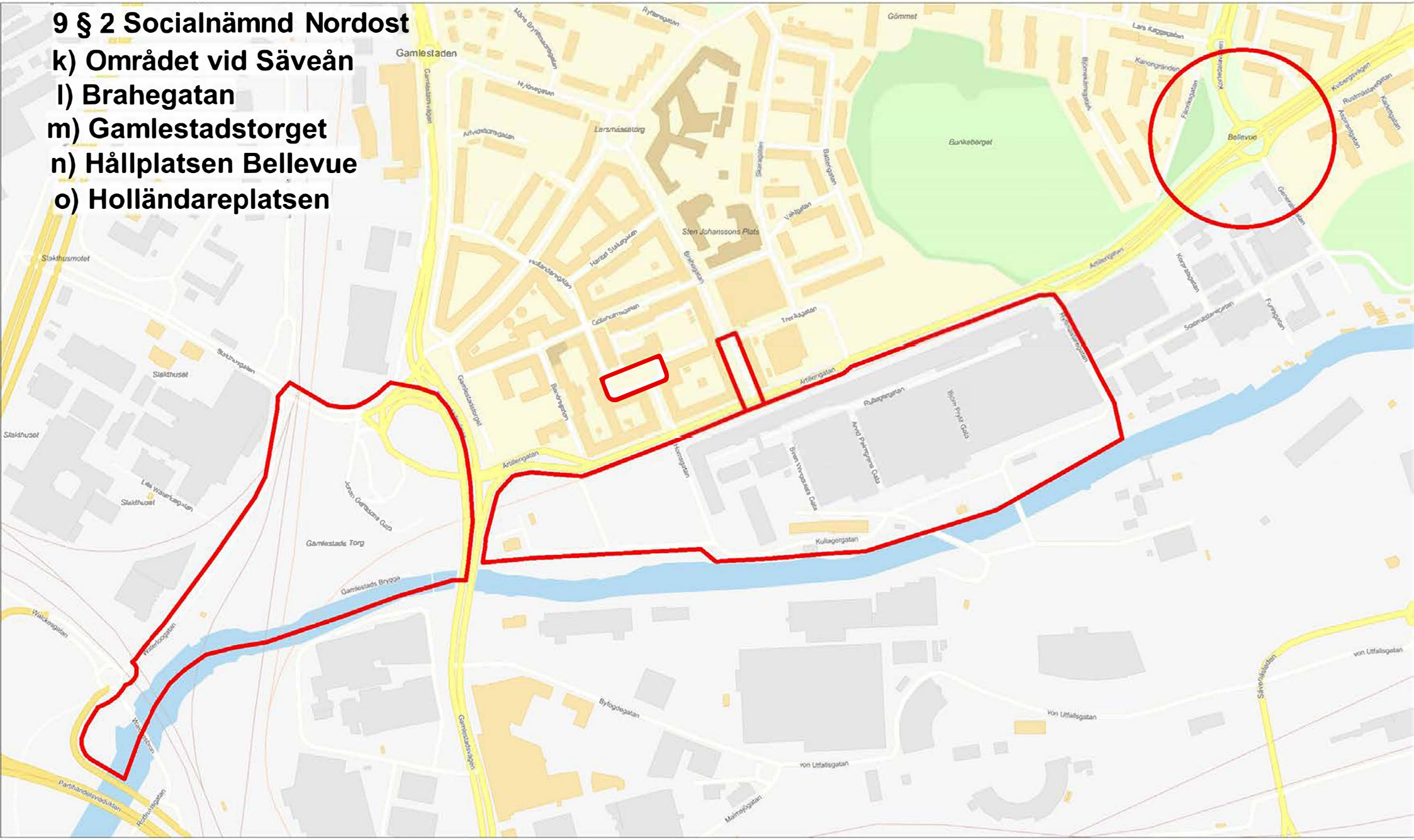

9 § 3 Socialnämnd Centrum
a) Östra kyrkogården

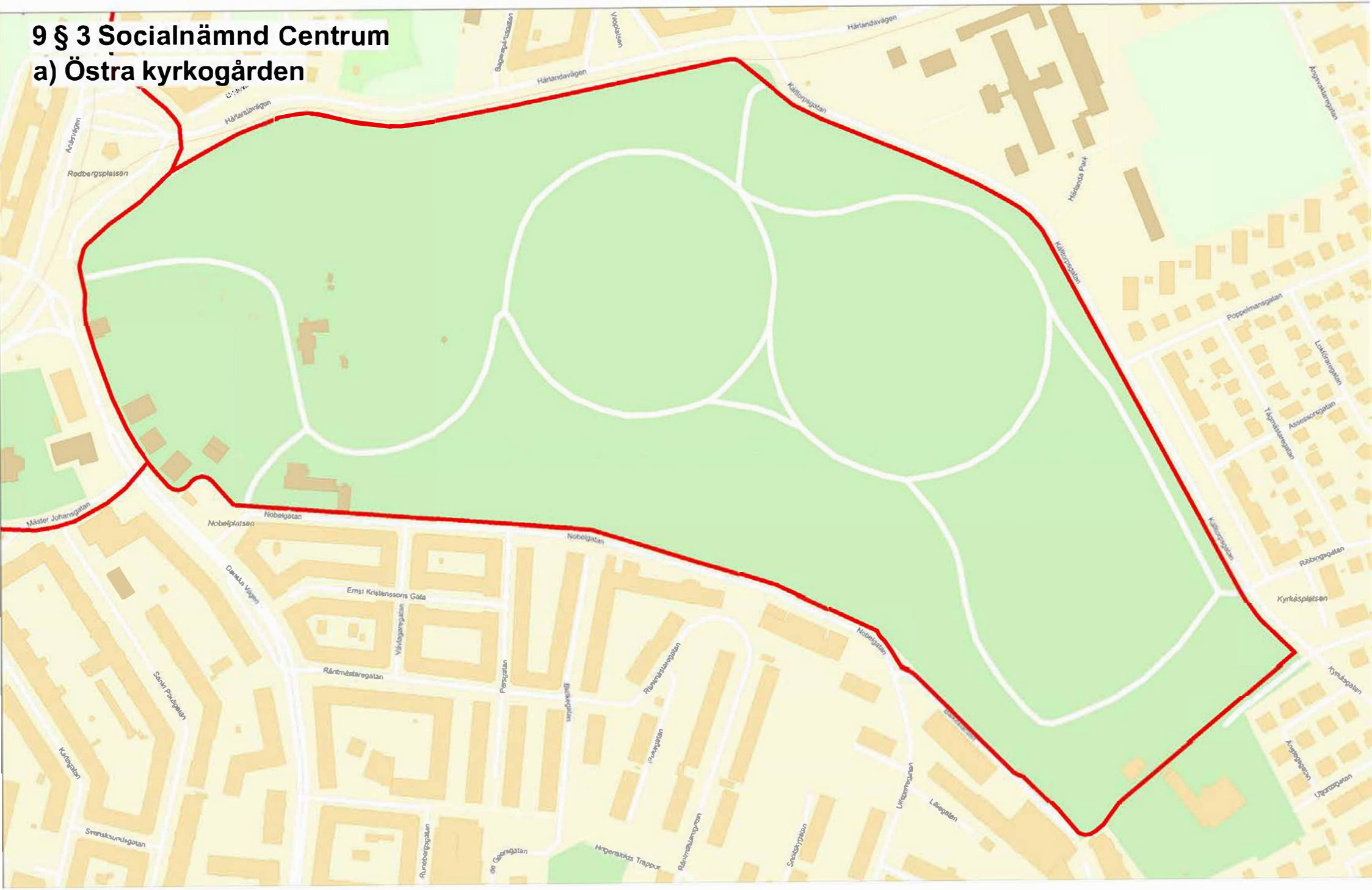

9 § 3 Socialnämnd Centrum
b) Olskrokstorget m m

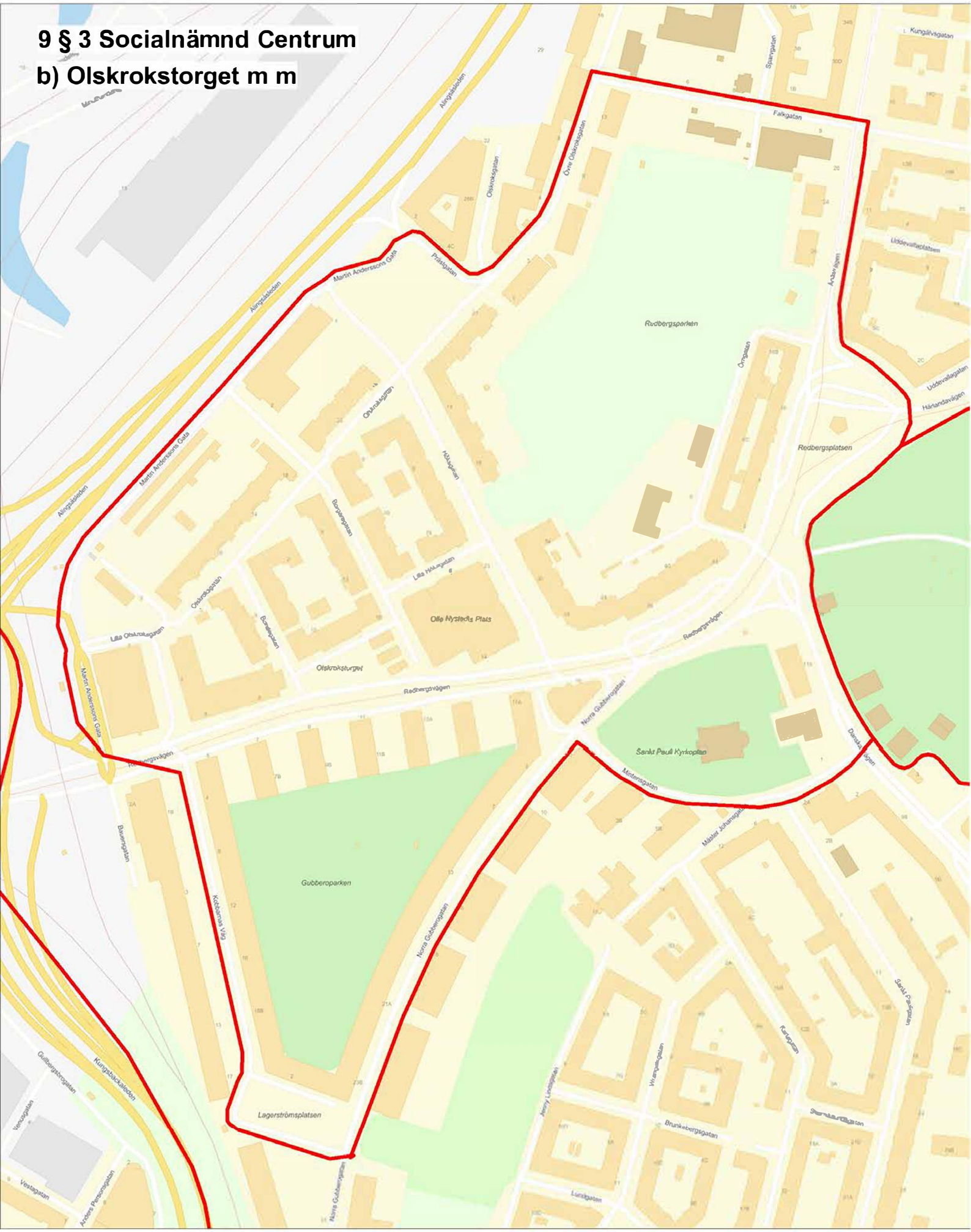

9 § 4 Socialnämnd Centrum

Primärområdena Stampen, Heden, Lorensberg, Johanneberg, Landala, Vasastaden och Inom Vallgraven

9 § 4 Socialnämnd Centrum

a) Primärområdena Annedal, Haga Olivedal och Masthugget

9 § 5 Socialnämnd Centrum

b) Slottsskogen

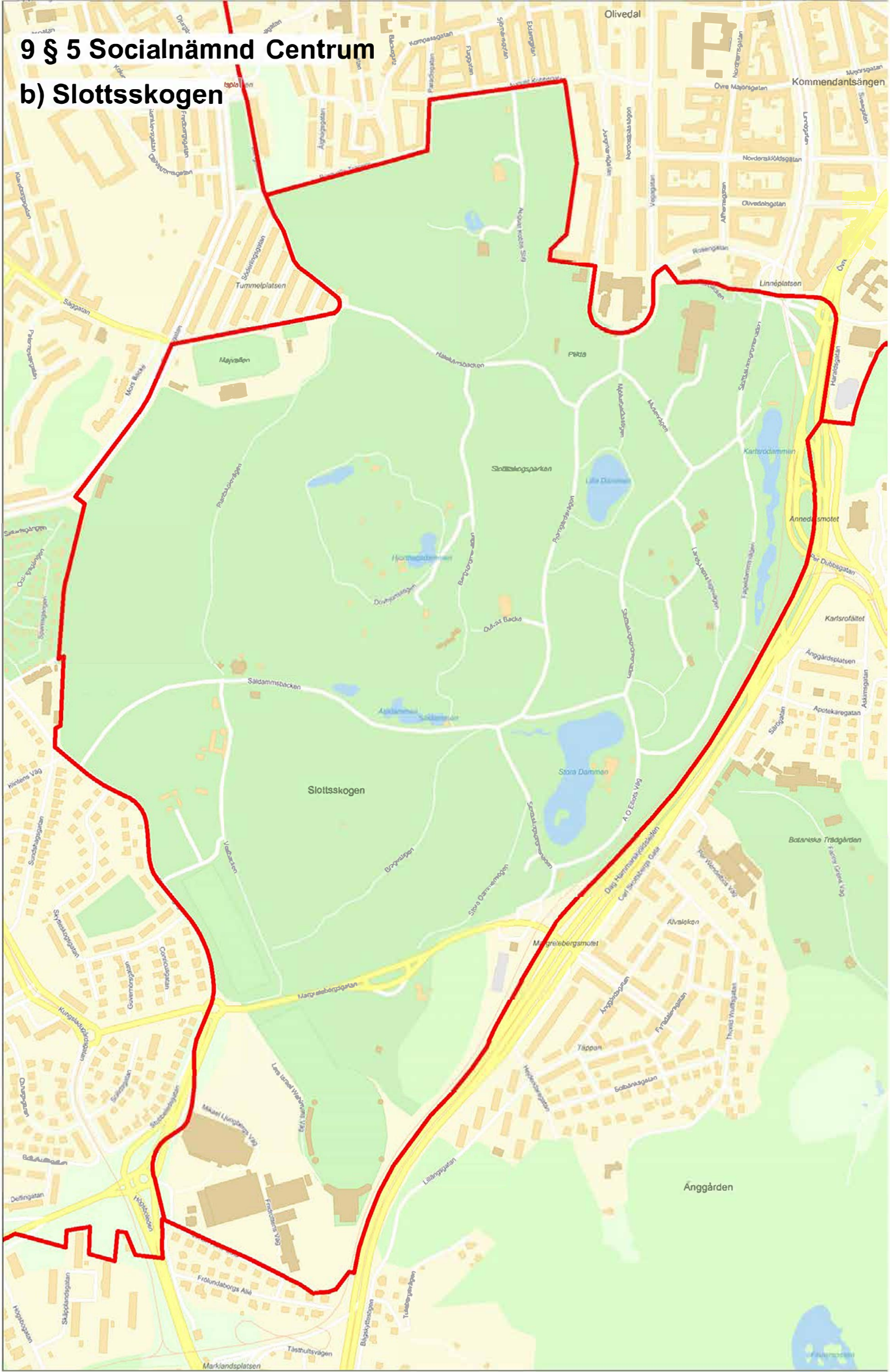

9 § 4 Socialnämnd Céntrum

c) Primärområdena Stigberget, Majorna och Kungsladugård

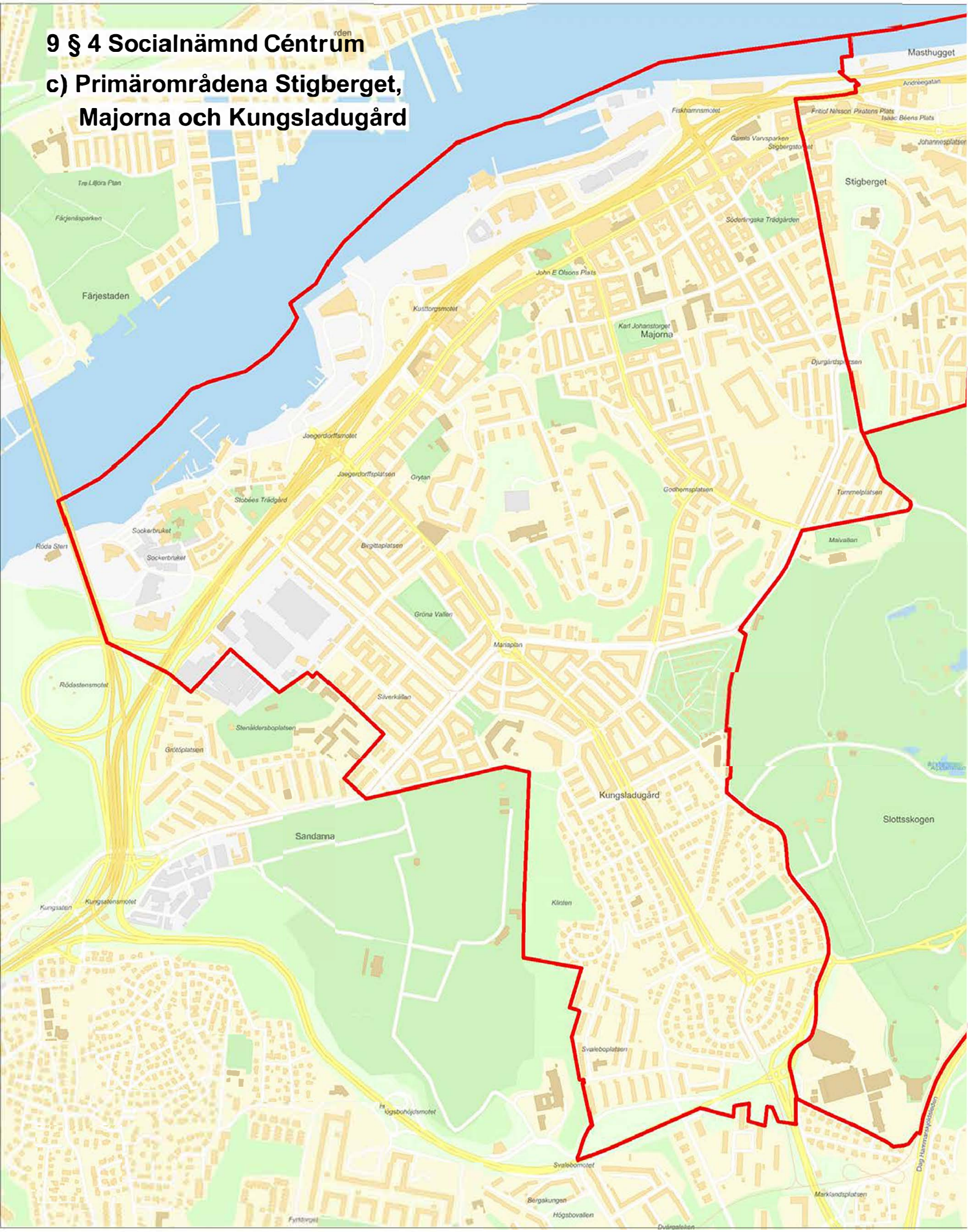

9 § 6 Socialnämnd Sydväst
a) Axel Dahlströms Torg

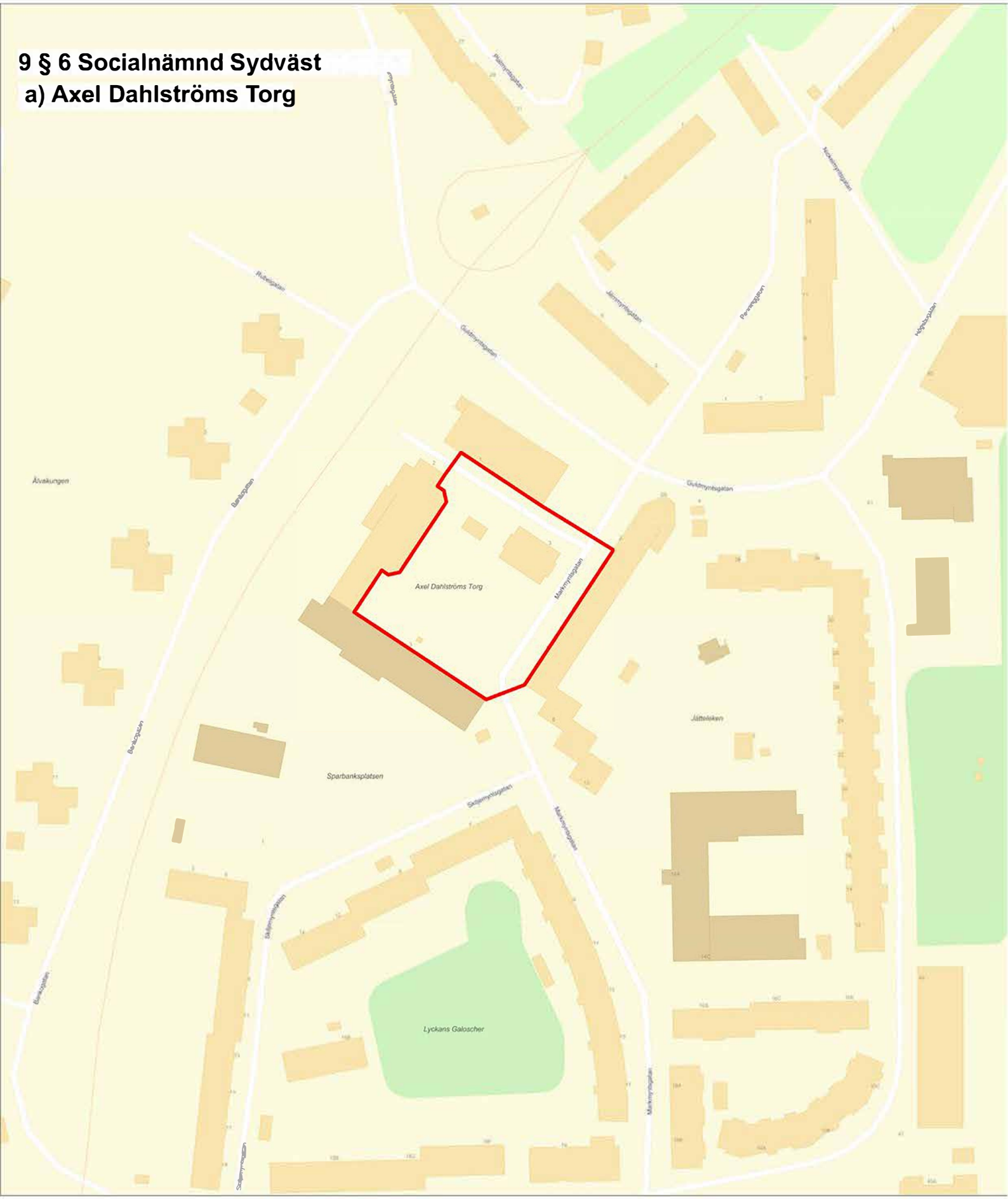

9 § 6 Soicialnämnd Sydväst

b) Frölunda Torg m m

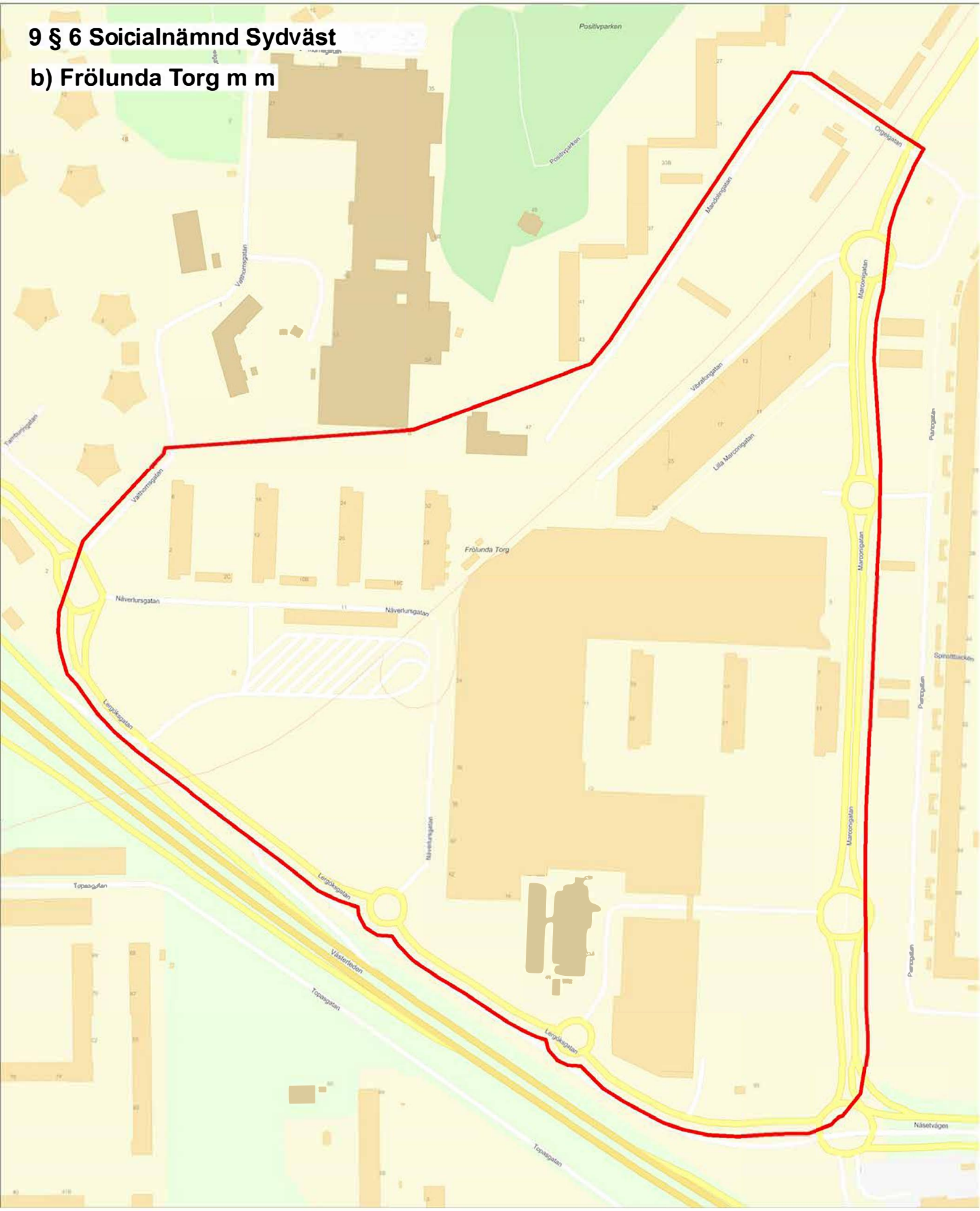

9 § 7 Socialnämnd Sydväst
a) Fritidsgården och idrottsanläggningarna i Påvelund

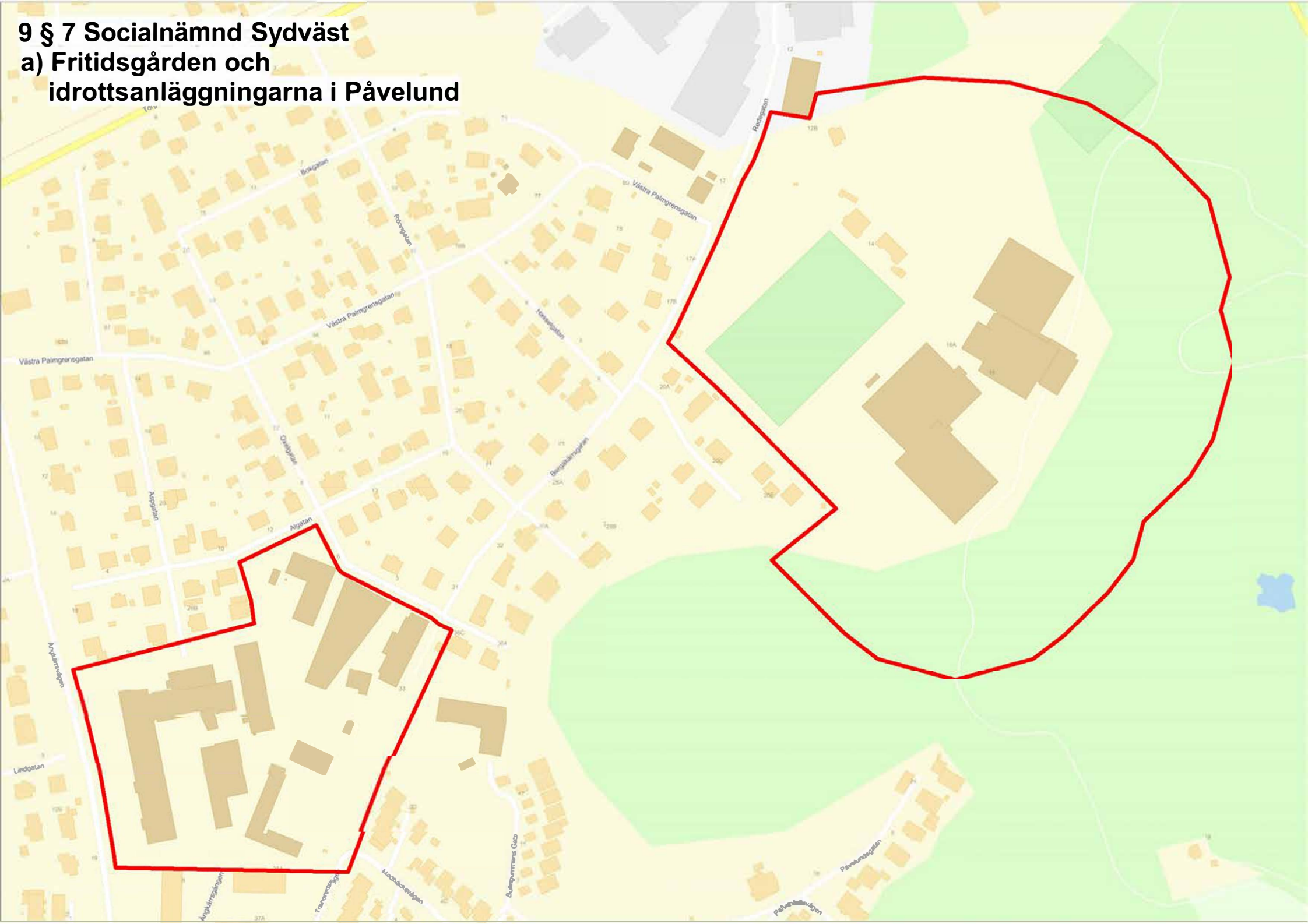

9 § 7 Socialnämnd Sydväst

b) Opaltorget

9 § 8 Socialnämnd Hisingen

a) Torslanda Torg

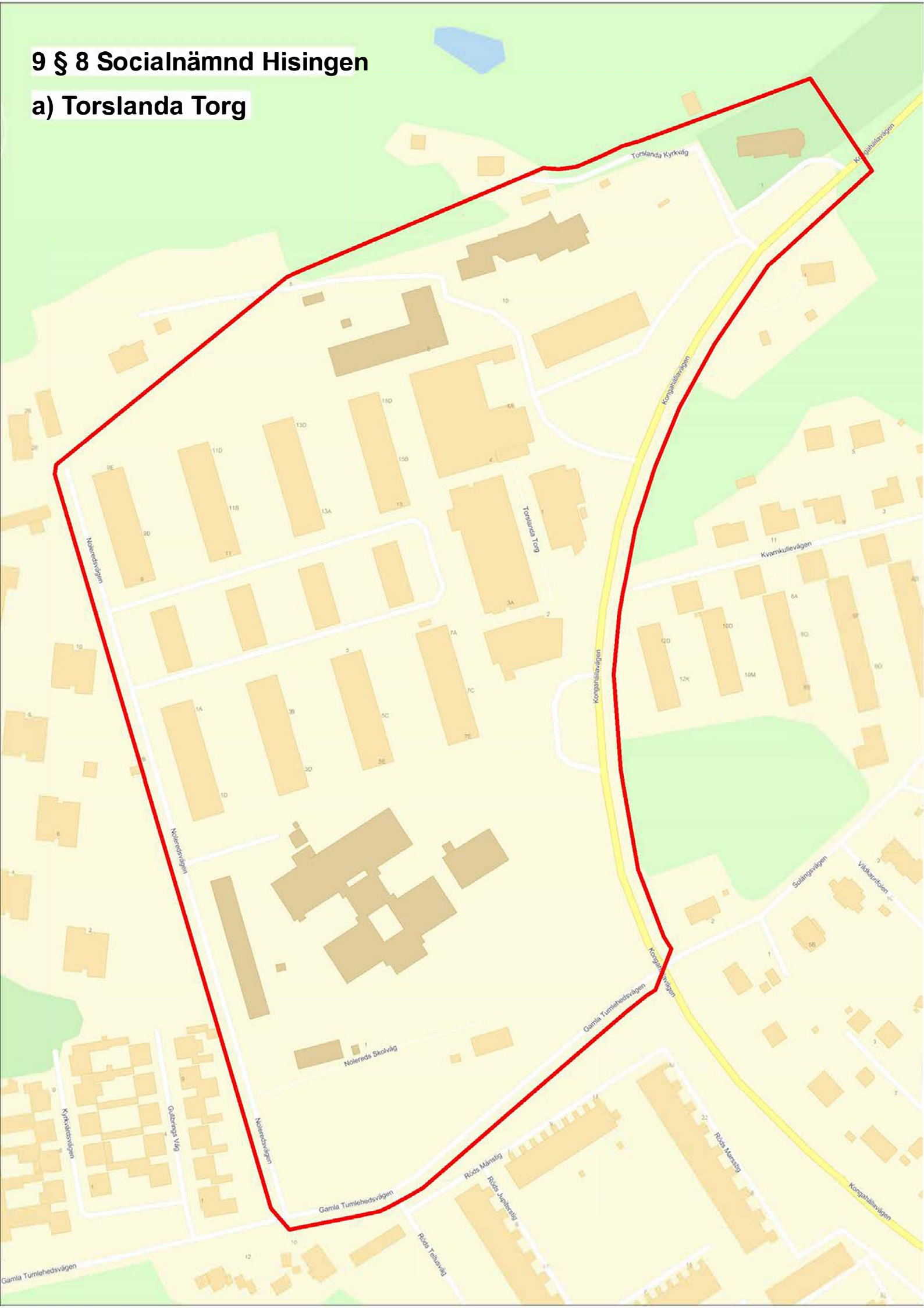

9 § 8 Socialnämnd Hisingen

b) Vårväderstorget

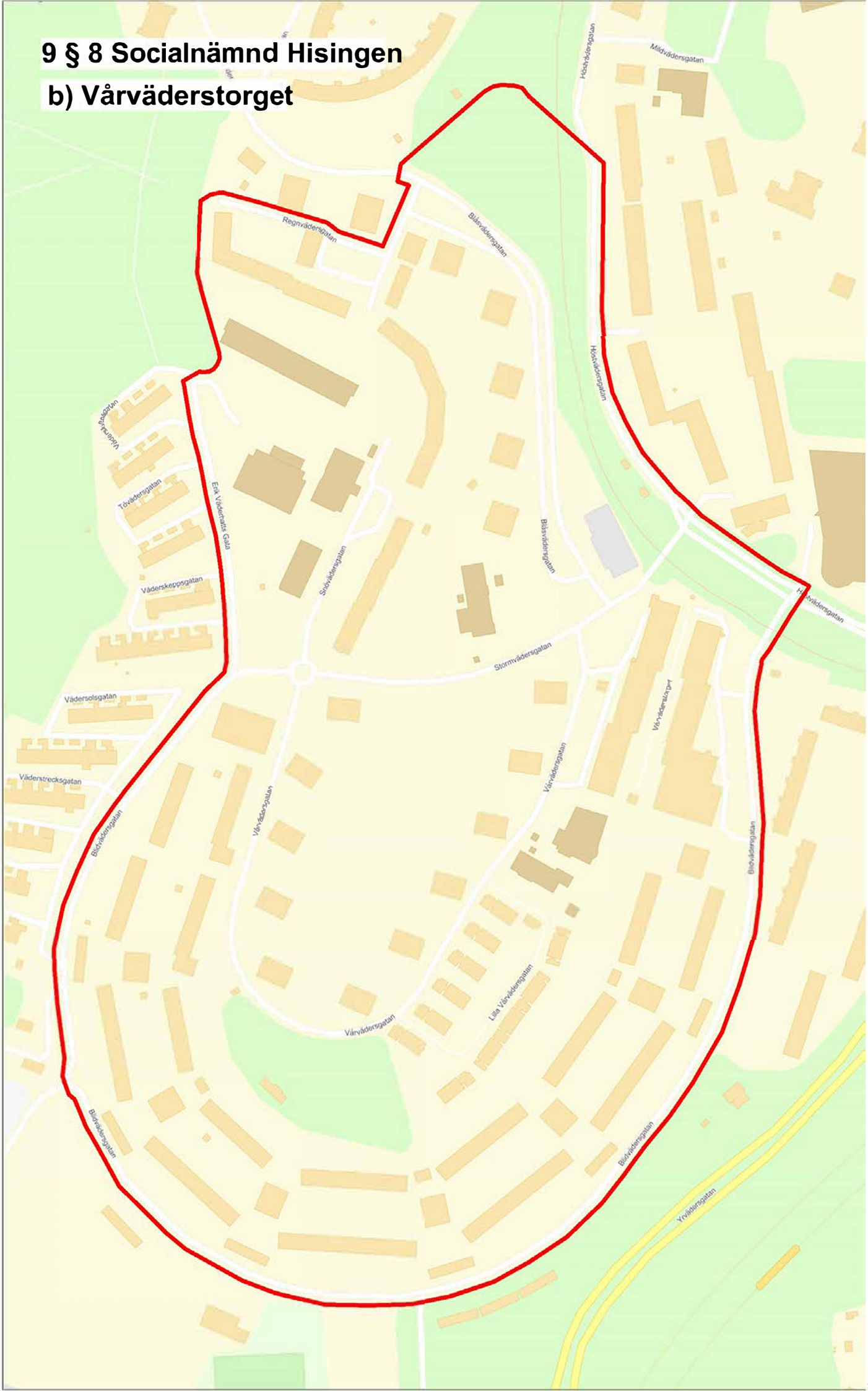

9 § 8 Socialnämnd Hisingen
c) Amhults torg och Amhult resecentrum
Amhults Byväg
Gösta Andrées Gata
Amhults Torg
Gamla Flygplatsvägen
Sjöflyget
Postflyget
Frakflyget
Flygplatsvägen
Gösta Fraenckels Väg
Norra Lysevägen

9 § 9 Socialnämnd Hisingen
Vågmästareplatsen m.m.

9 § 9 Socialnämnd Hisingen

b) Wieselgrensplatsen m m

c) Flunsåsparken

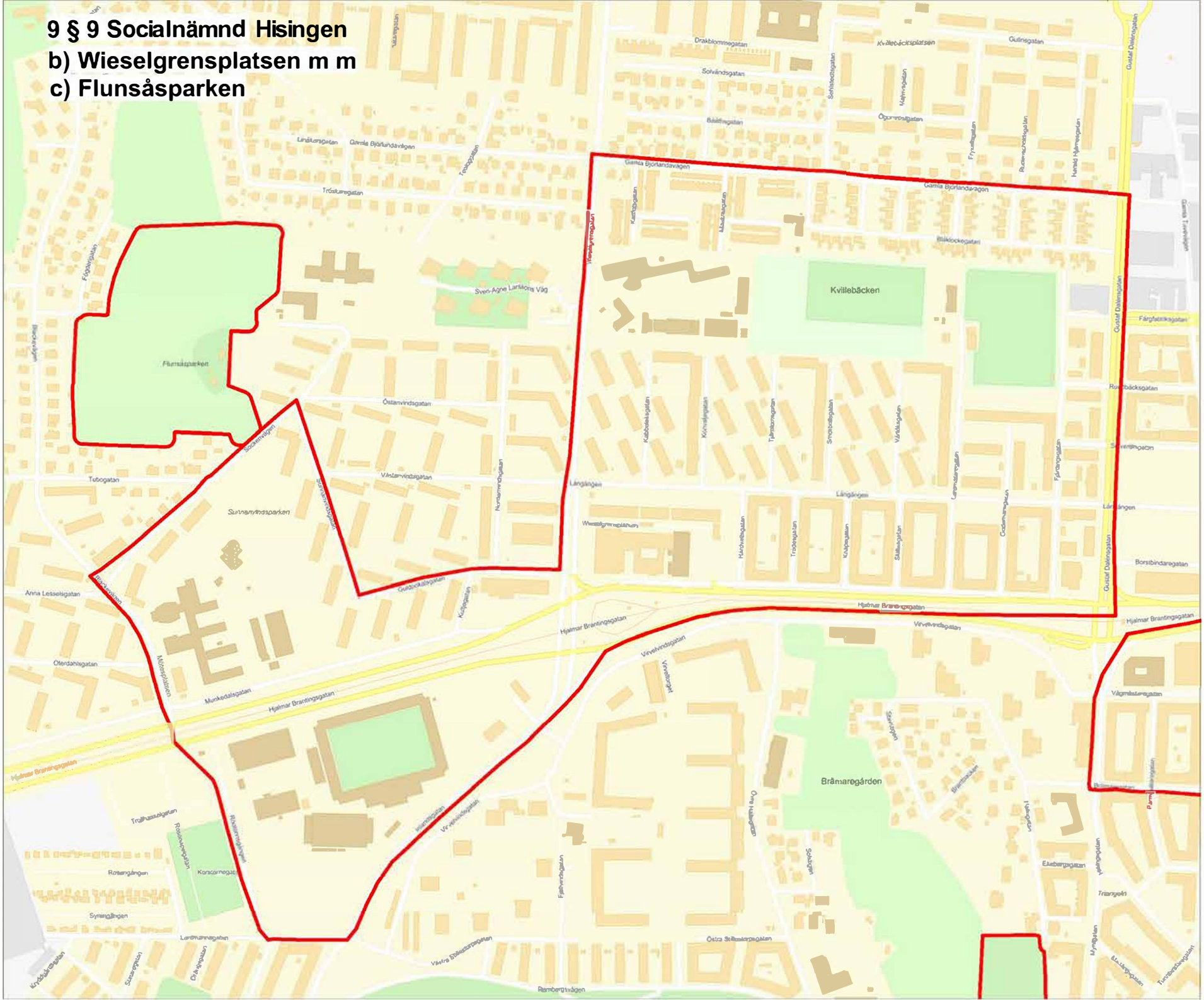

9 § 9 Socialnämnd Hisingen

d) Keillers Park

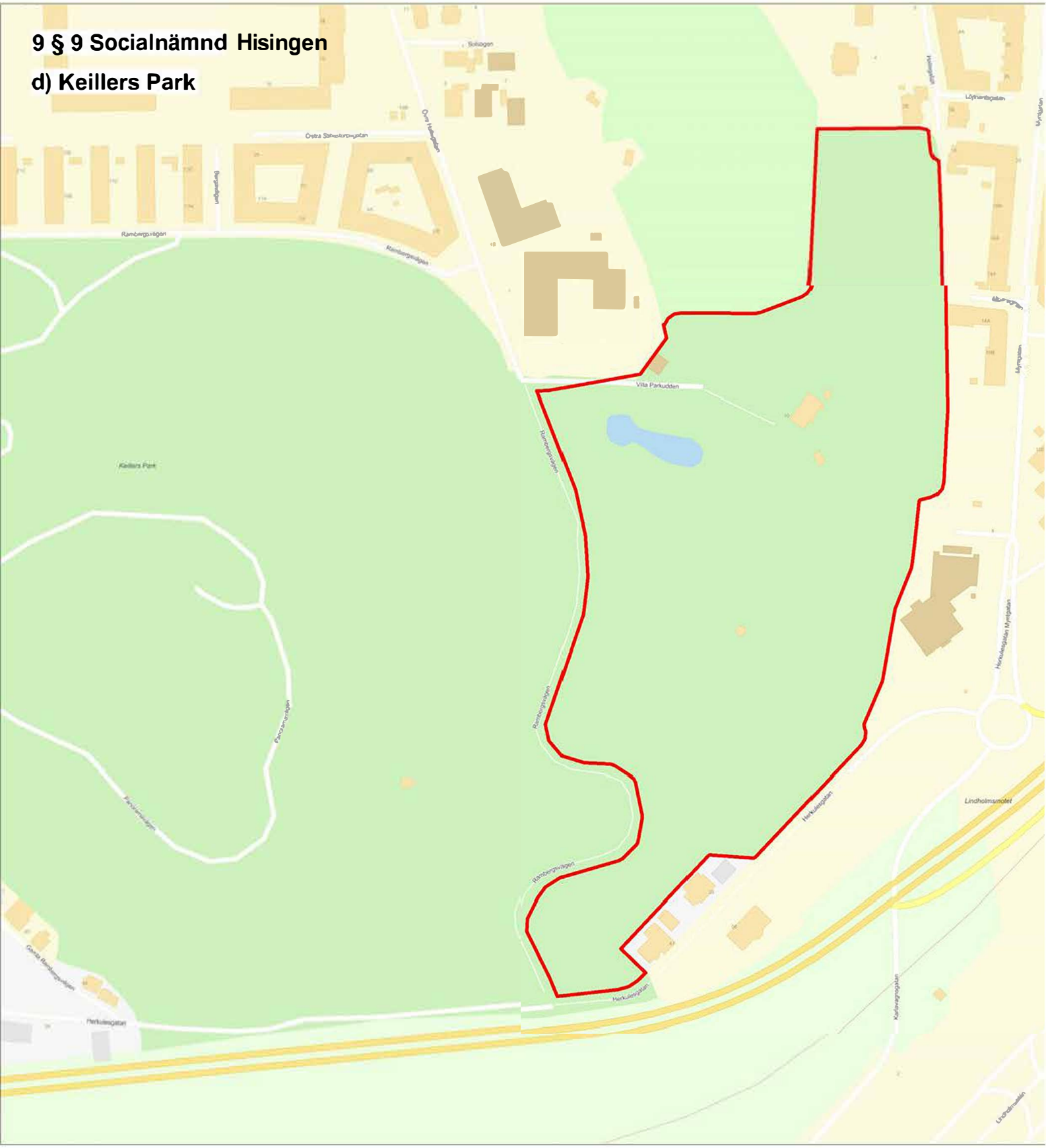

9 § 9 Socialnämnd Hisingen

e) Kyrkbytorget

f) Grönområdena Grönebacken och Byabacken

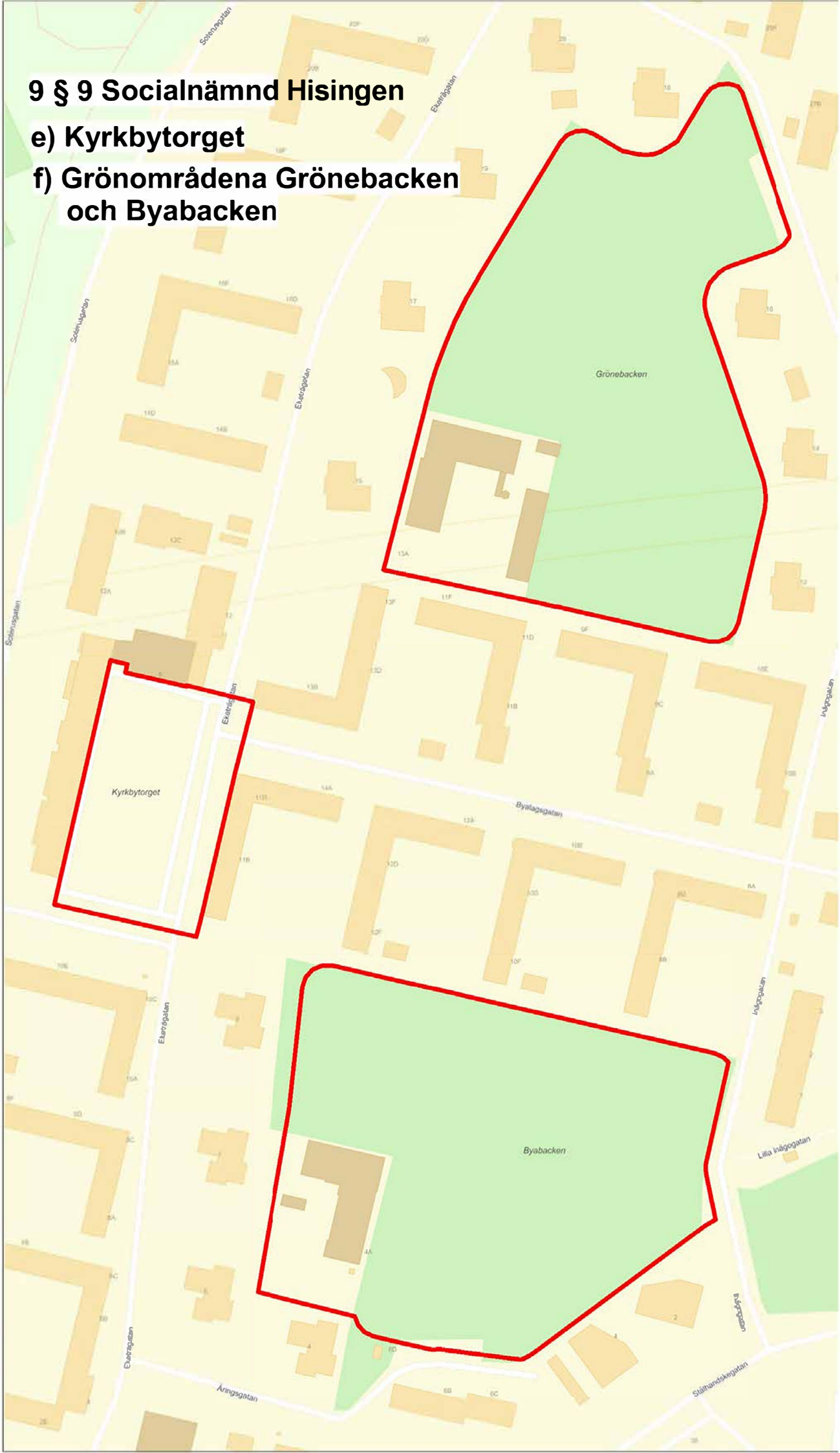

9 § 9 Socialnämnd Hisingen
g) S A Hedlunds Park

9 § 9 Socialnämnd Hisingen

h) Eriksbergs köpcentrum

9 § 10 Socialnämnd Hisingen

a) Selma Lagerlöfs Torg

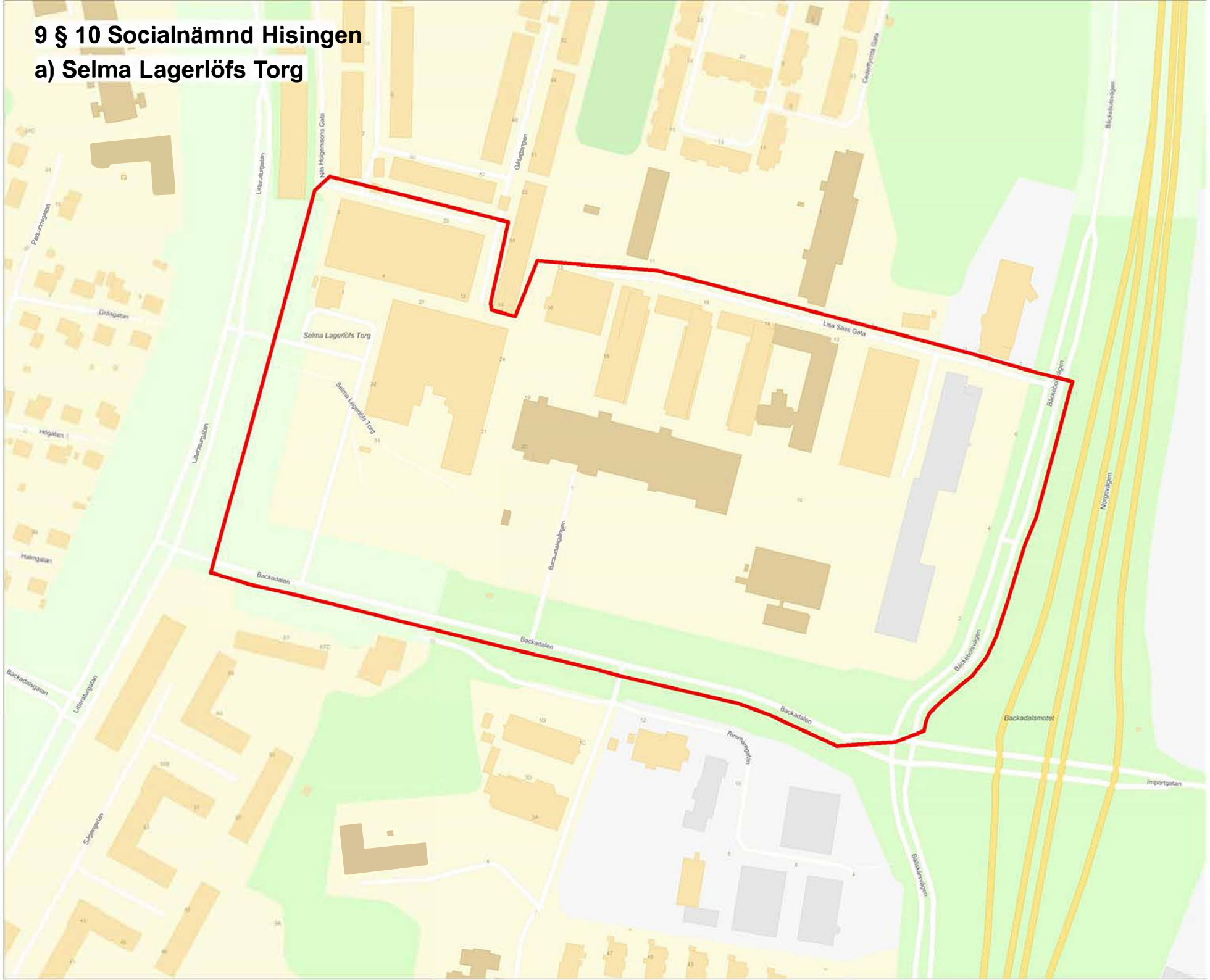

9 § 10 Socialnämnd Hisingen

b) Kärra Centrum (fastigheten Kärra 55:6)

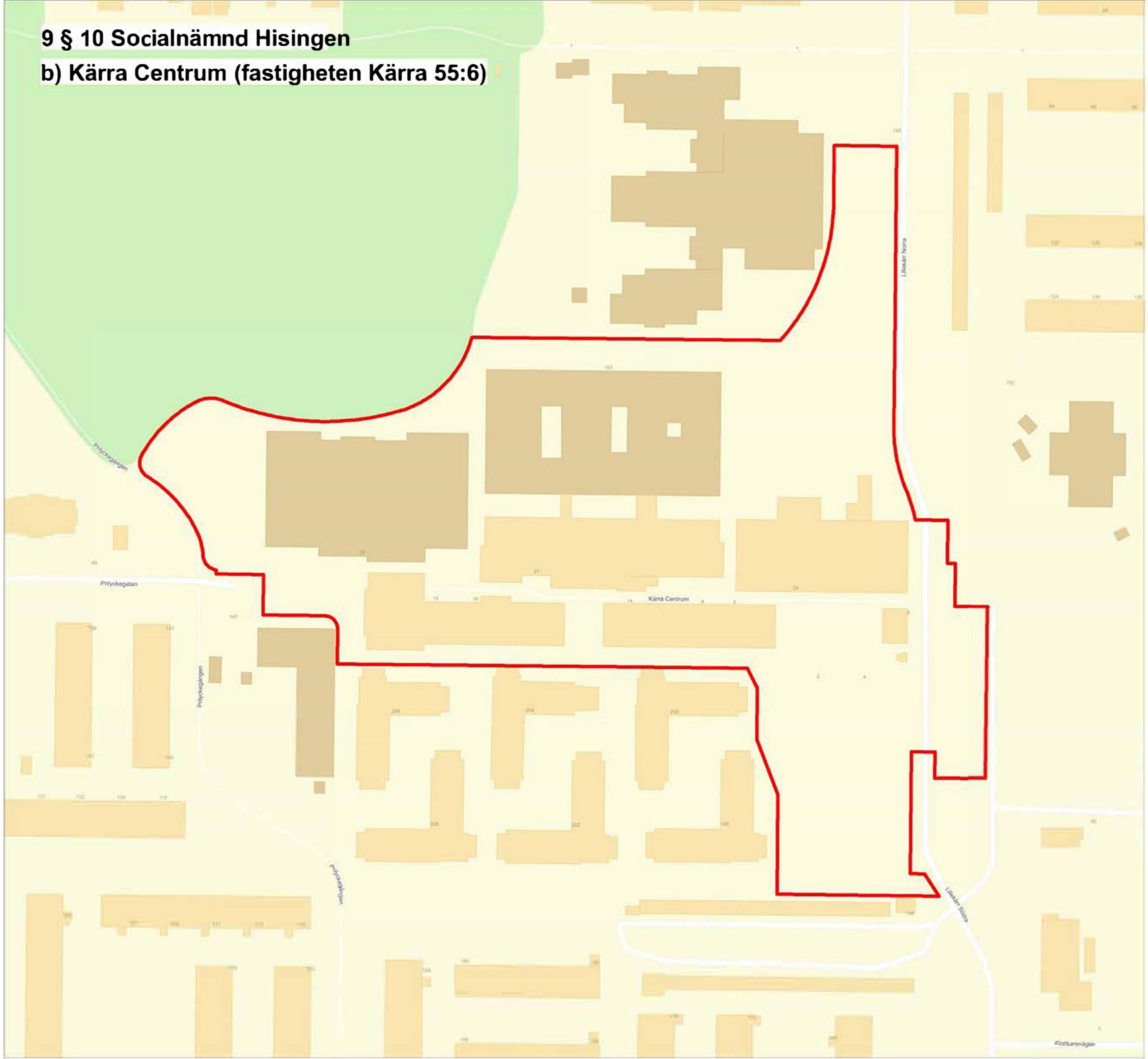

12 § punkt 1 Tillfällig försäljning

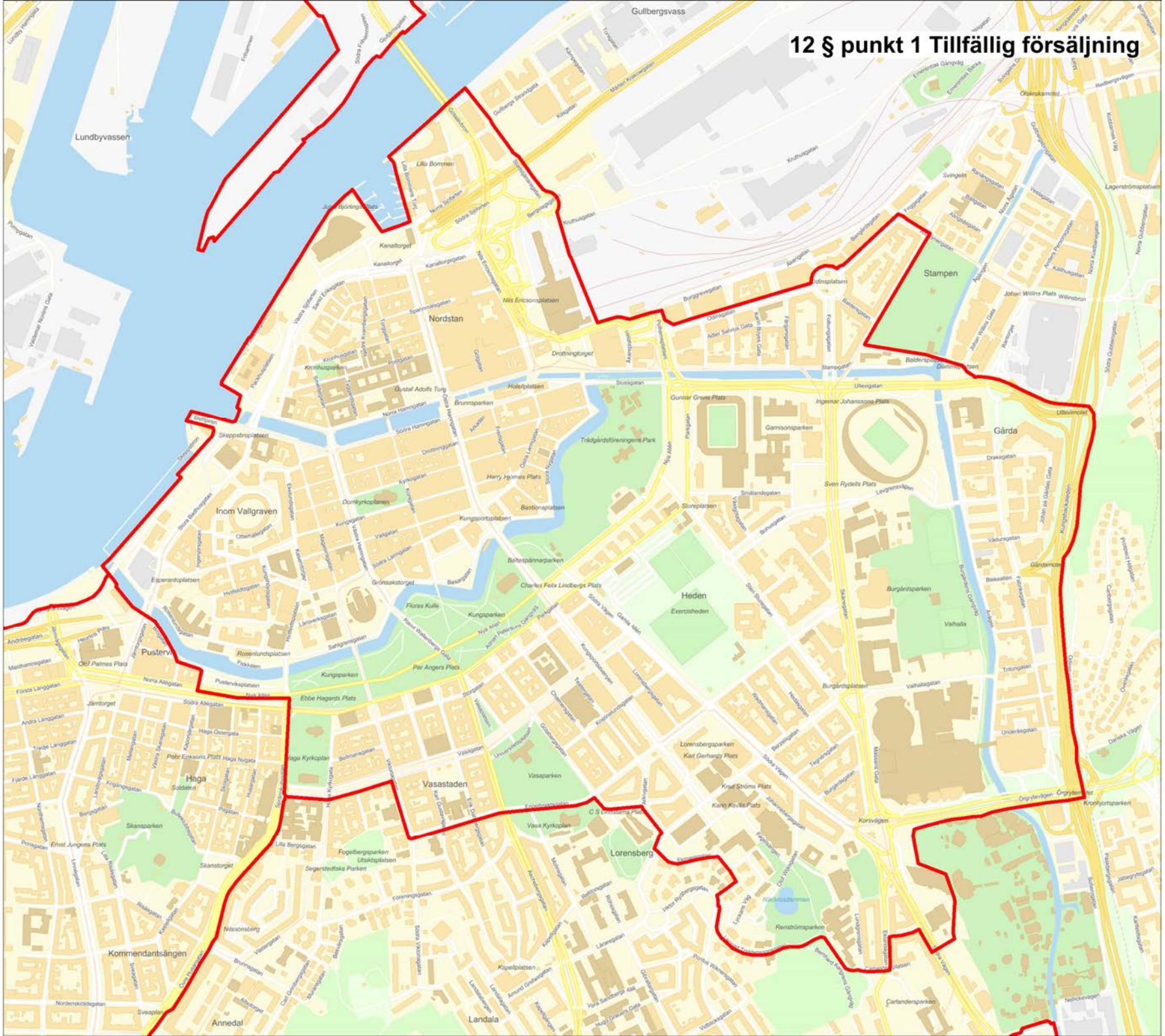

12 § punkt 2 Tillfällig försäljning

12 § punkt 3 Tillfällig försäljning

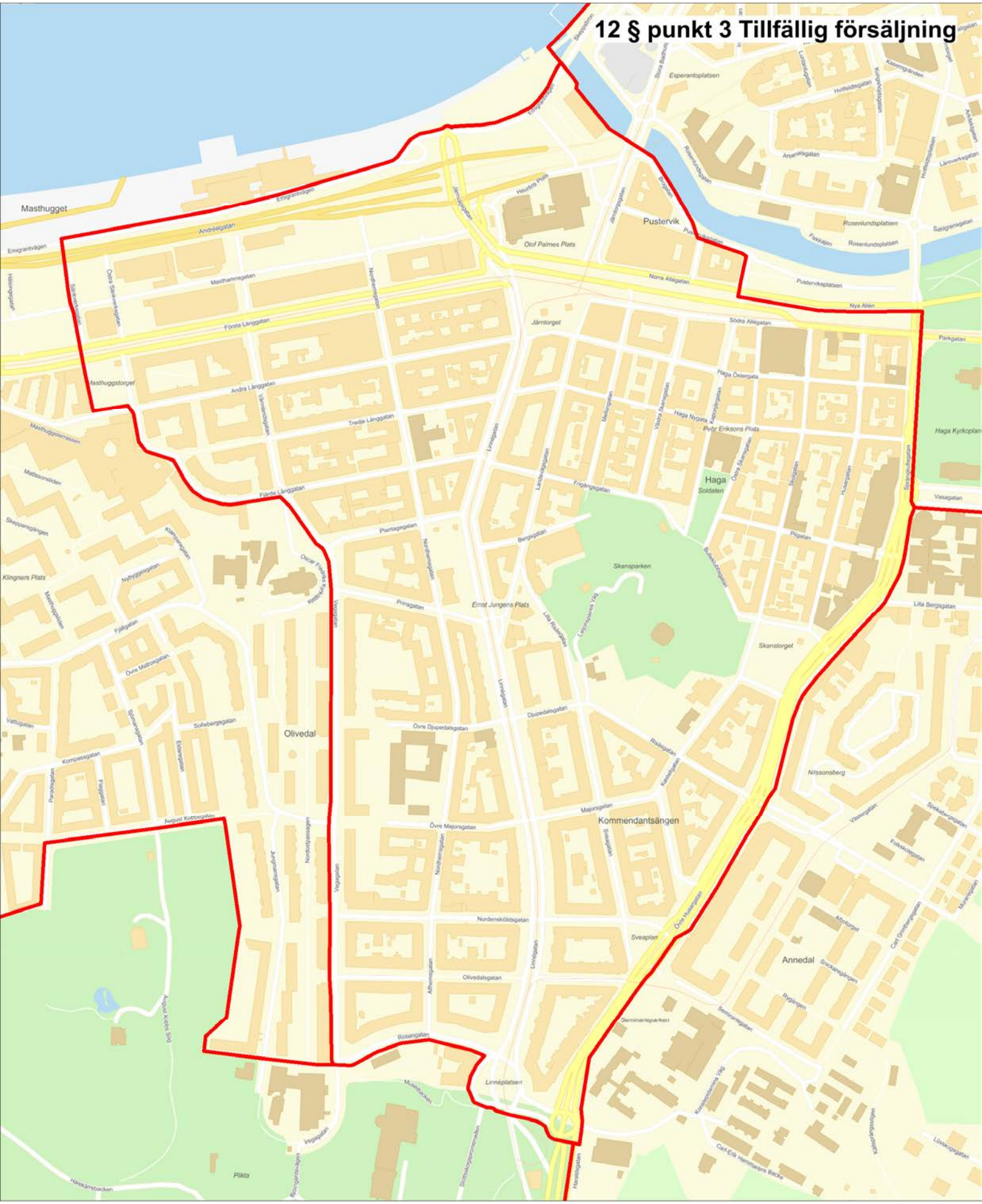

12 § punkt 4 Tillfällig försäljning

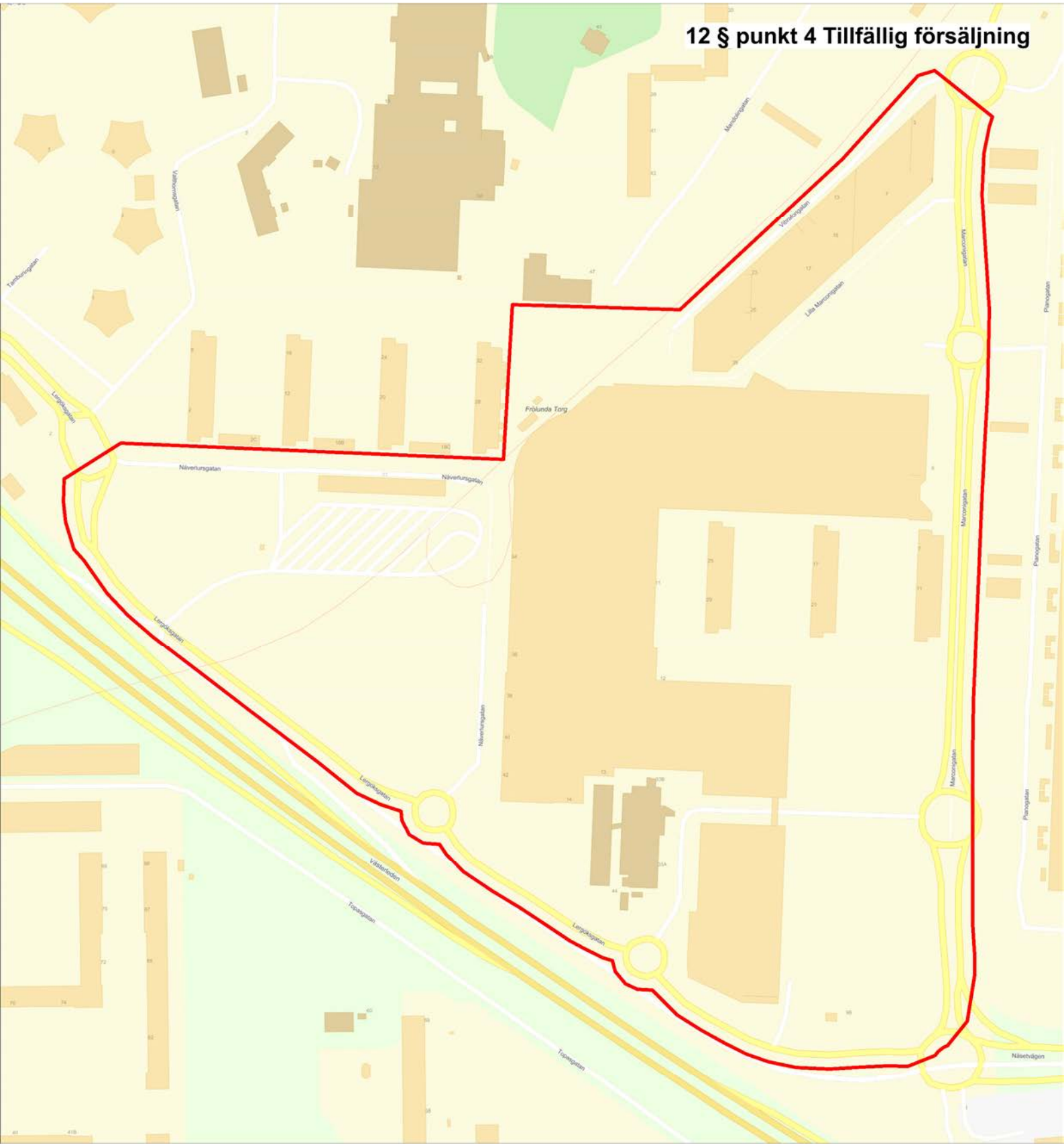

12 § punkt 5 Tillfällig försäljning

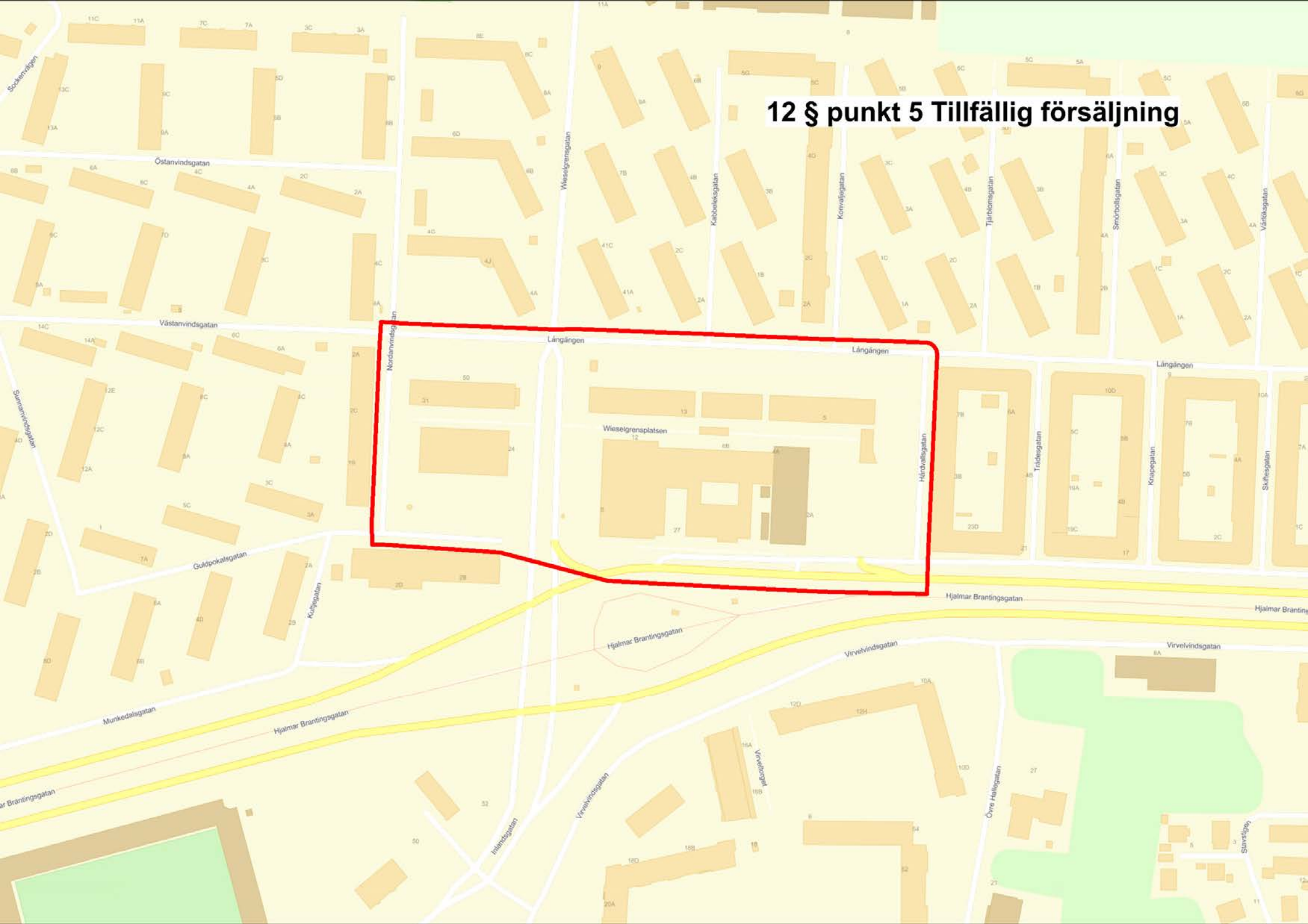

12 § punkt 6 Tillfällig försäljning

12 § punkt 7 Tillfällig försäljning

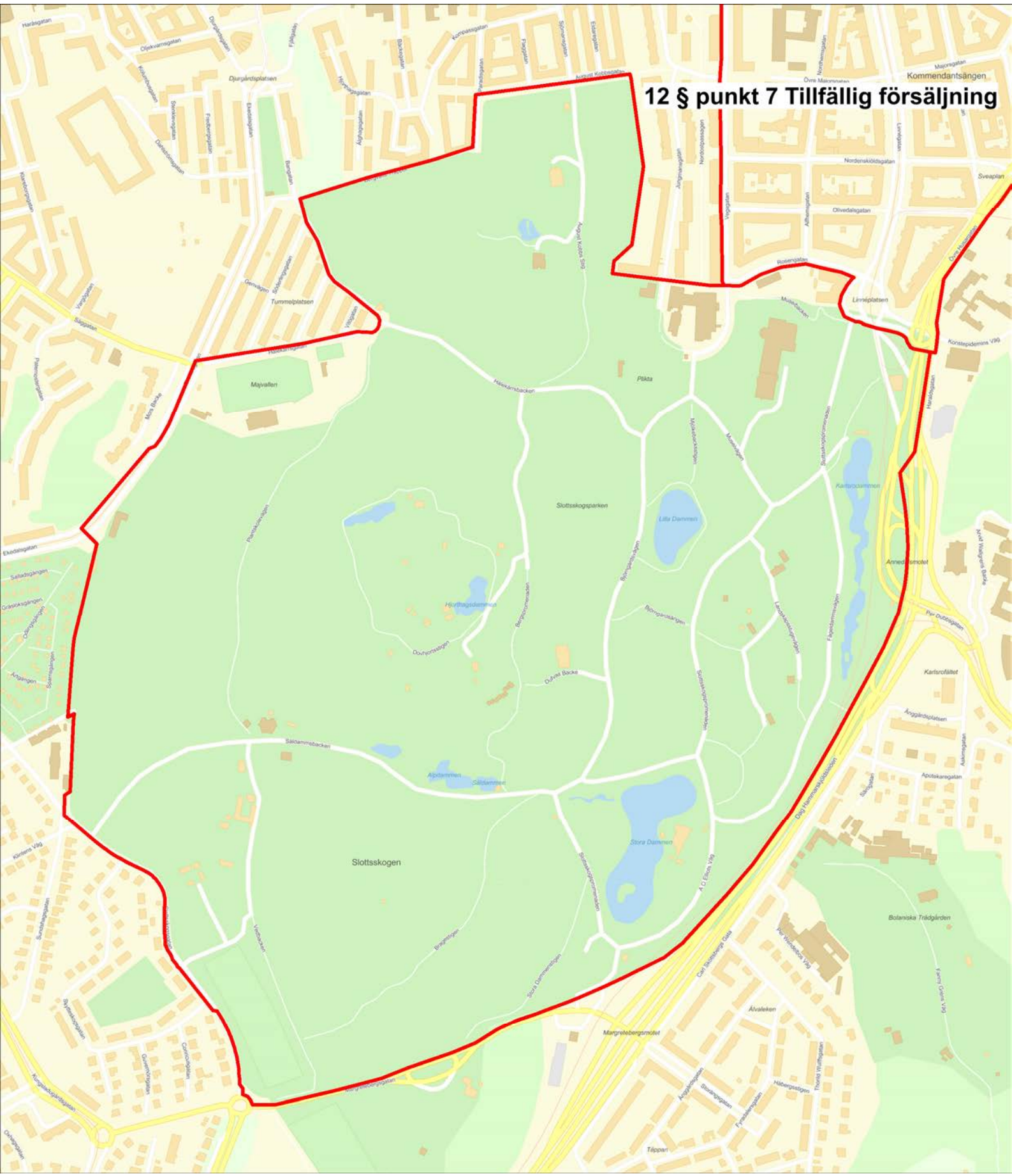

17 § Askimsbadet
Hundförbudszon

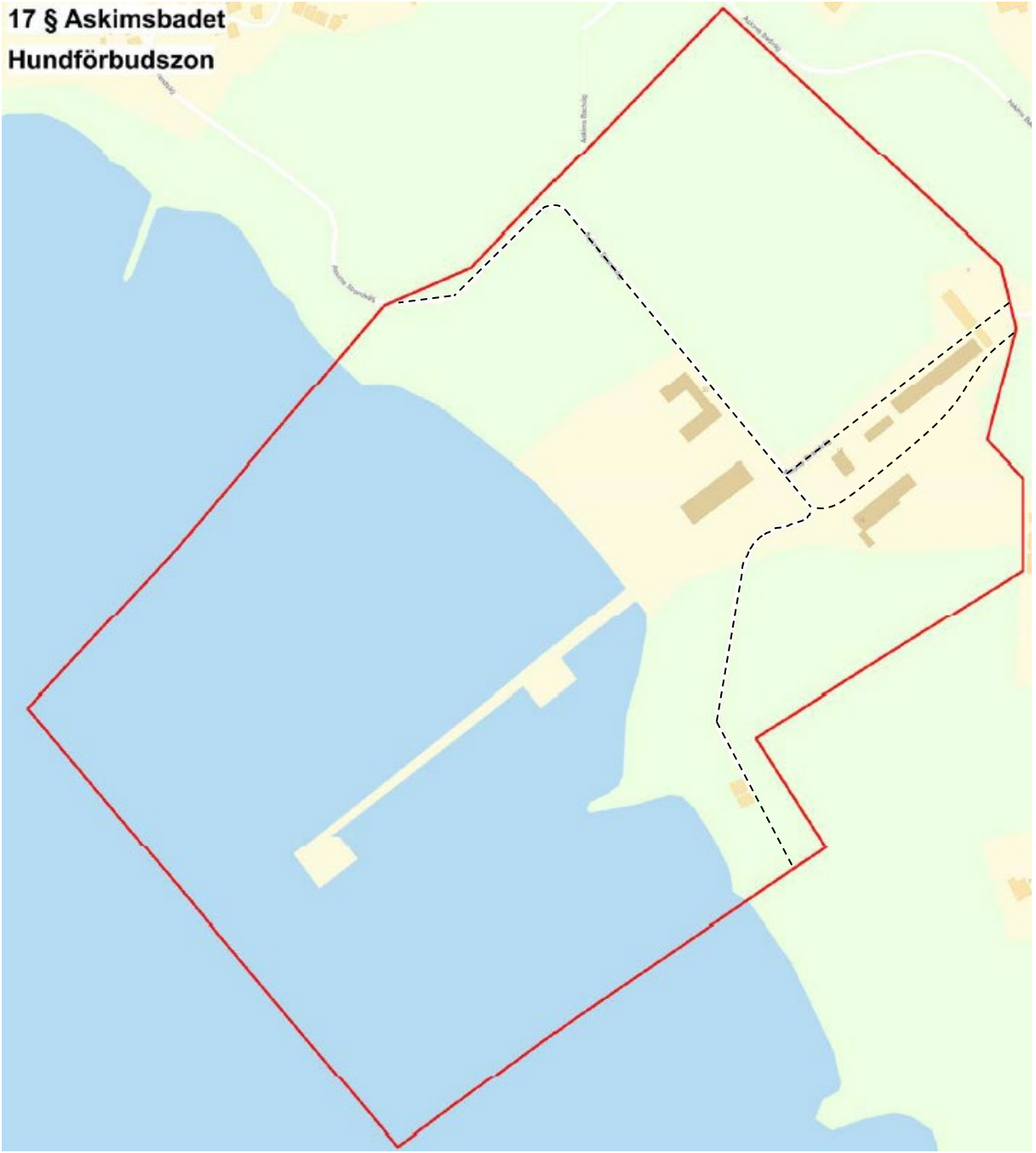

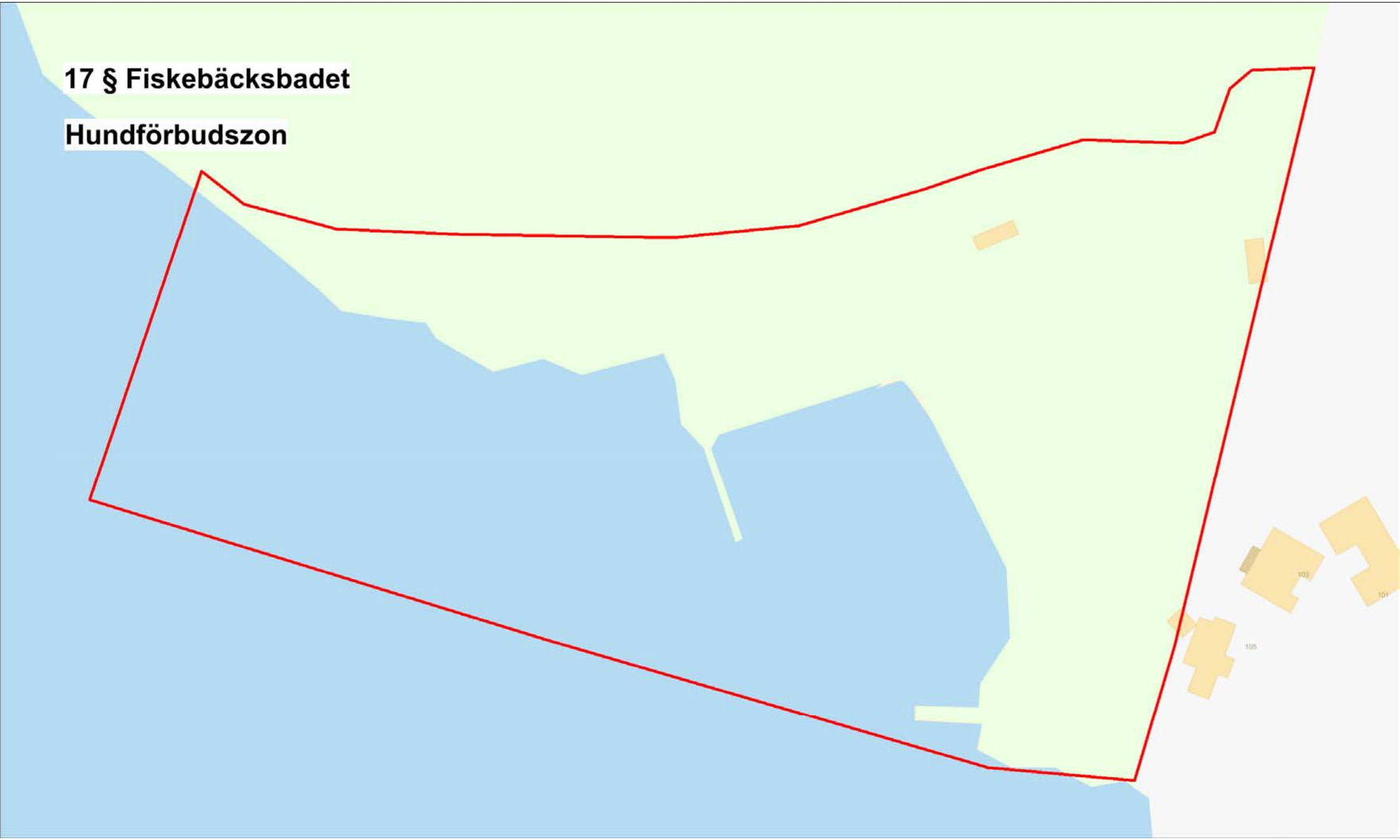
17 § Fiskebäcksbadet
Hundförbudszon

17 § Härlanda Tjärn
Hundförbudszon

17 § Hovåsbadet
Hundförbudszon

17 § Lillebybadet

Hundförbudszon

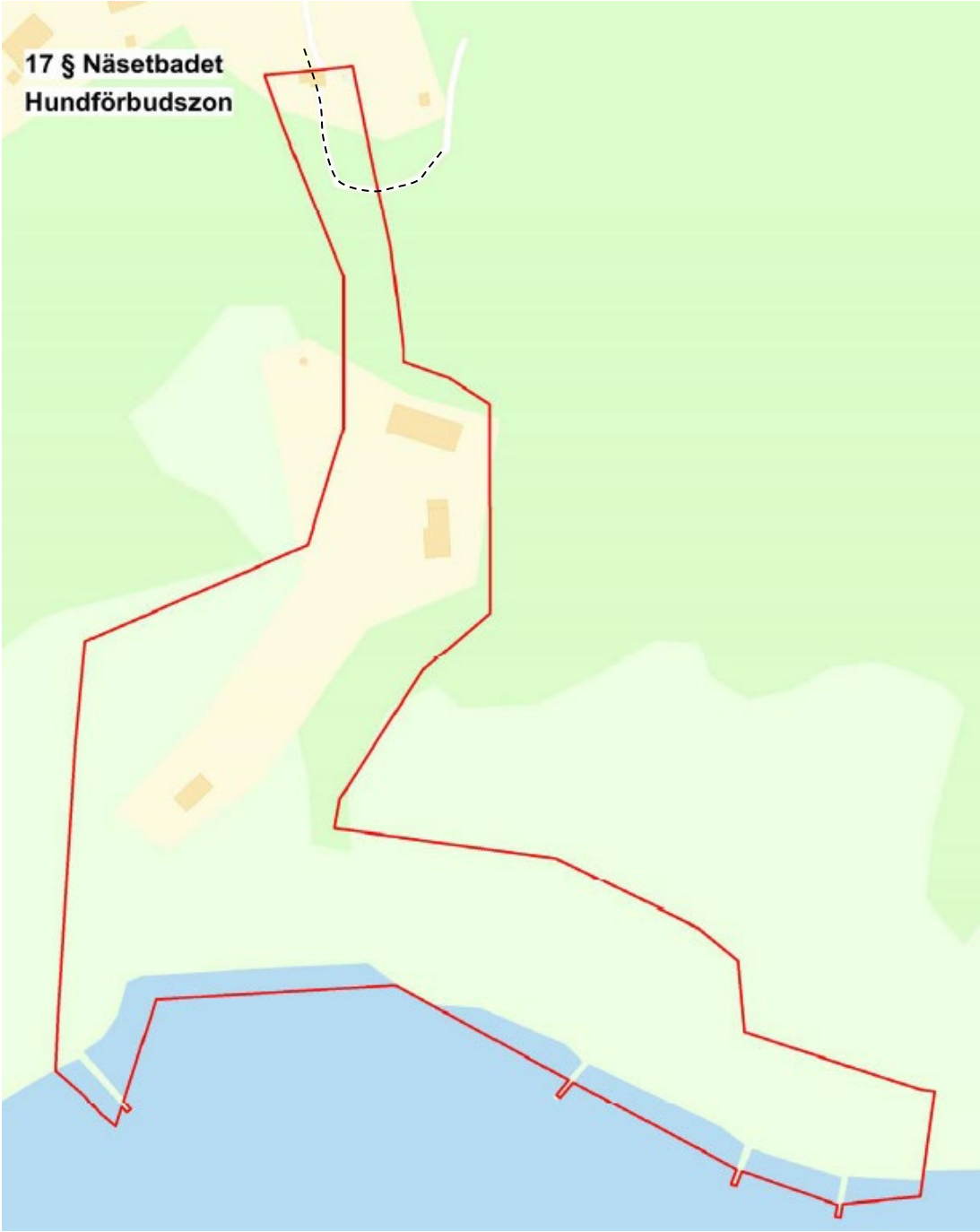
17 § Näsetbadet
Hundförbudszon

17 § Sillviksbadet
Hundförbudszon

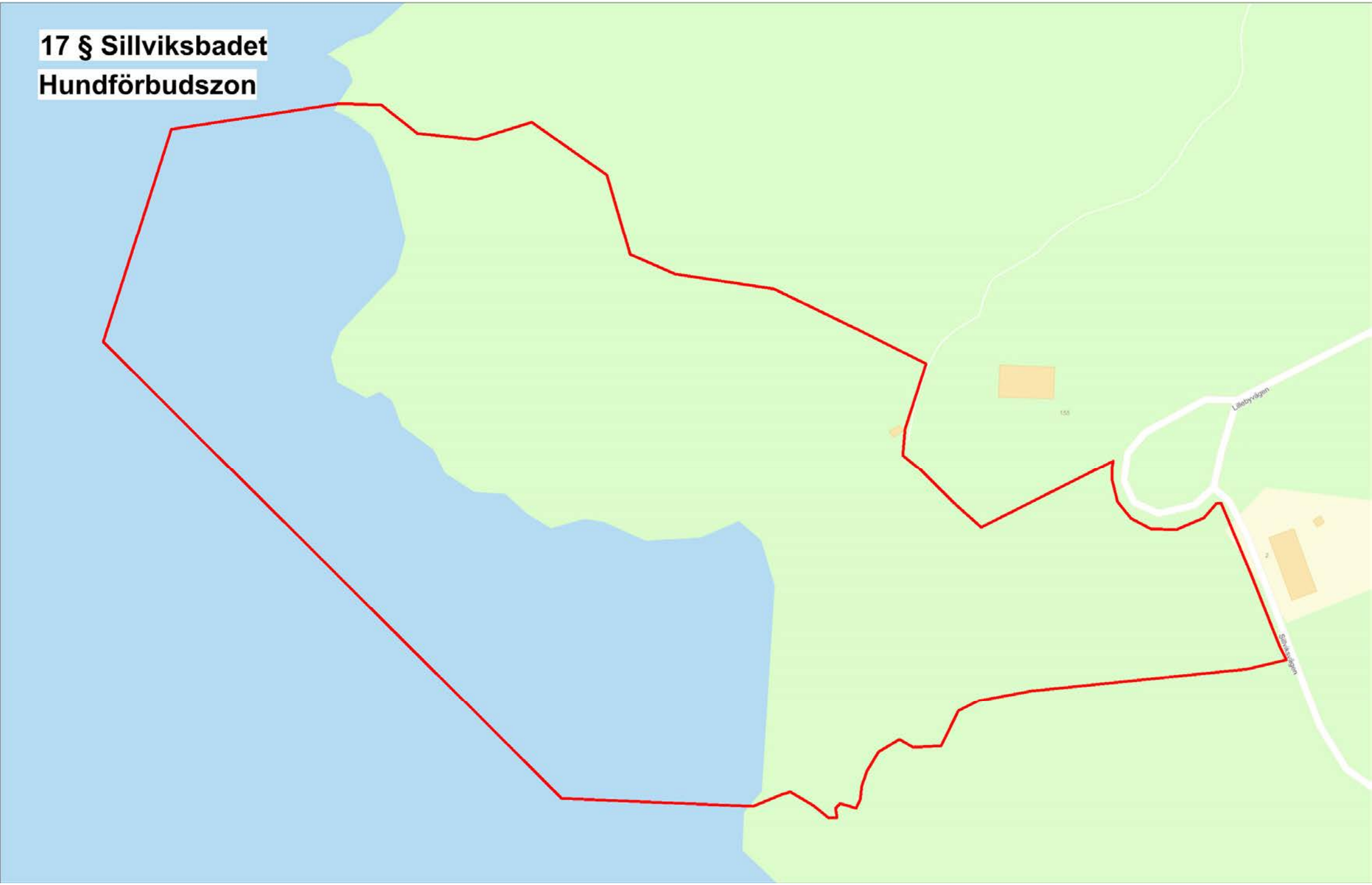

Jämförelsetabell

Bilaga 4

Nuvarande lydelse	SKR:s cirkulär	Förslag till ny lydelse
Lokala ordningsföreskrifter för Göteborgs kommun	**Allmänna lokala ordningsföreskrifter för X kommun**	**Lokala ordningsföreskrifter för Göteborgs Stad**
Göteborgs kommun föreskriver följande med stöd av 1 § förordningen (SFS 1993:1632) med bemyndigande för kommuner och länsstyrelser att meddela lokala föreskrifter enligt ordningslagen (SFS 1993:1617).	Beslutade av kommunfullmäktige den ….. X kommun föreskriver följande med stöd av 1 § förordningen (SFS 1993:1632) med bemyndigande för kommuner och länsstyrelser att meddela lokala föreskrifter enligt ordningslagen (SFS 1993:1617).	Beslutade av kommunfullmäktige ….. Göteborgs Stad föreskriver följande med stöd av 1 § förordningen (SFS 1993:1632) med bemyndigande för kommuner och länsstyrelser att meddela lokala föreskrifter enligt ordningslagen (SFS 1993:1617).
Föreskrifternas innehåll och tillämpningsområde	**Föreskrifternas innehåll och tillämpningsområde**	**Föreskrifternas innehåll och tillämpningsområde**
1 § Grundläggande bestämmelser om allmän ordning och säkerhet på offentlig plats finns i 3 kap ordningslagen (SFS 1993:1617). Dessa lokala ordningsföreskrifter innehåller ytterligare bestämmelser om hur den allmänna ordningen i Göteborgs kommun ska upprätthållas.	1 § Grundläggande bestämmelser om allmän ordning och säkerhet på offentlig plats finns i 3 kap ordningslagen (SFS 1993:1617). Dessa lokala ordningsföreskrifter innehåller ytterligare bestämmelser om hur den allmänna ordningen i X kommun ska upprätthållas. Bestämmelserna i 20 § har till syfte att hindra att människors hälsa eller egendom skadas till följd av användningen av pyrotekniska varor.	1 § Grundläggande bestämmelser om allmän ordning och säkerhet på offentlig plats finns i 3 kap ordningslagen (SFS 1993:1617). Dessa lokala ordningsföreskrifter innehåller ytterligare bestämmelser om hur den allmänna ordningen i Göteborgs Stad ska upprätthållas.
2 §	2 §	2 §

Föreskrifterna är tillämpliga på alla platser inom kommunen som är offentlig plats enligt 1 kap. 2 § första stycket 1-4 ordningslagen, om inte annat anges. För områden som kommunen har upplåtit till torghandel gäller även kommunens föreskrifter om torghandel.	Föreskrifterna är tillämpliga på alla platser inom kommunen som är offentlig plats enligt 1 kap. 2 § första stycket 1-4 ordningslagen, om inte annat anges. Bestämmelserna i 20 § är även tillämpliga på andra än offentliga platser inom kommunen. För områden som kommunen har upplåtit till torghandel gäller också kommunens föreskrifter om torghandel.	Föreskrifterna är tillämpliga på alla platser inom Staden som är offentlig plats enligt 1 kap. 2 § första stycket punkterna 1-4 ordningslagen, om inte annat anges. För områden som Staden har upplåtit till torghandel gäller även Stadens föreskrifter om torghandel.
3 § Följande områden ska, med stöd av 1 kap. 2 § andra stycket ordningslagen, jämställas med offentlig plats: 1. Friluftsområden m.m. Slottsskogen, vid tillämpning av 3 kap. ordningslagen och dessa föreskrifter. Stadslantgården Galaxens område och Gärdsmosseskolans intilliggande skolgård samt Fritidsgården och idrottsanläggningarna i Påvelund, vid tillämpning av 3 kap. ordningslagen och § 9 i dessa föreskrifter. 2. Kommunens egna eller till kommunen upplåtna begravningsplatser och kyrkogårdar enligt bilagd förteckning, vid tillämpning av 3 kap. ordningslagen samt §§ 9 och 17 i dessa föreskrifter. 3. Badplatser, enligt bilagd förteckning, vid	3 § Vid tillämpningen av 3 kap. ordningslagen och dessa föreskrifter ska, med stöd av 1 kap. 2 § andra stycket ordningslagen, följande områden jämställas med offentlig plats: ….. Vidare ska följande begravningsplatser jämställas med offentlig plats vid tillämpningen av 16 och 17 §§: ….. ….	3 § Följande områden ska, med stöd av 1 kap. 2 § andra stycket ordningslagen, jämställas med offentlig plats: 1. Slottsskogen, vid tillämpning av 3 kap. ordningslagen och dessa föreskrifter, se karta 2:33. *2.* Begravningsplatser och kyrkogårdar, vid tillämpning av 3 kap. ordningslagen samt 9 och 17 §§ i dessa föreskrifter. *3.* Badplatser, enligt bilagd förteckning, vid tillämpning av 3 kap. ordningslagen och 17 § i dessa föreskrifter. 4. Lekplatser, vid tillämpning av 3 kap. ordningslagen samt 9 och 17 §§ i dessa föreskrifter. 5. Frihamnsområdet, inklusive Jubileumsparken och Hamnbadet, vid tillämpning av 3 kap. ordningslagen och

tillämpning av 3 kap. ordningslagen och § 17 i dessa föreskrifter. 4. Lekplatser, enligt bilagd förteckning, vid tillämpning av 3 kap. ordningslagen och § 9 i dessa föreskrifter.		dessa föreskrifter, se karta 4:30. 6. Skolgårdar och förskolegårdar som är tillgängliga för allmänheten, när verksamhet enligt skollagen inte bedrivs, vid tillämpning av 3 kap. ordningslagen och 9 § i dessa föreskrifter. 7. Kvibergs Park och Martinavägen, vid tillämpning av 3 kap. ordningslagen och 9 § i dessa föreskrifter, se kartorna 1:18 och 1:20.
Lastning av varor	**Lastning av varor m.m.**	**Lastning av varor m.m.**
4 § Vid lastning, forsling, lossning och annan hantering ska den som utför eller låter utföra åtgärden göra vad som behövs för att undvika att allmänheten utsätts för tillfälliga olägenheter genom damm, spill eller dålig lukt. Vid avlastning och uppläggning av gods och varor ska den som utför eller låter utföra åtgärden se till att det sker så att brandposter, brandsläckningsutrustning och utrymningsvägar inte blockeras eller att räddningstjänstens arbete hindras.	4 § Vid lastning, forsling, lossning och annan liknande hantering ska den som är ansvarig för åtgärden göra vad som behövs för att undvika att allmänheten utsätts för tillfälliga olägenheter genom damm, spill eller dålig lukt. Avlastning och uppläggning av gods får inte ske så att brandposter, brandsläckningsutrustningar och utrymningsvägar blockeras eller så att räddningstjänstens arbete hindras.	4 § Vid lastning, forsling, lossning och annan hantering ska den som utför eller låter utföra åtgärden göra vad som behövs för att undvika att allmänheten utsätts för tillfälliga olägenheter genom damm, spill eller dålig lukt. Vid avlastning och uppläggning av gods och varor ska den som utför eller låter utföra åtgärden se till att det sker så att brandposter, brandsläckningsutrustning och utrymningsvägar inte blockeras eller att räddningstjänstens arbete hindras.
Schaktning, grävning m.m.	**Schaktning, grävning m.m.**	**Schaktning, grävning m.m.**
5 § Den som utför eller låter utföra upptagning av grus, jord eller sand, tippning av fyllnadsmassor, schaktning, grävning eller annat liknande	5 § Den som är ansvarig för upptagande av grus, jord eller sand, tippning av fyllnadsmassor, schaktning, grävning eller annat liknande	5 § Den som utför eller låter utföra upptagning av grus, jord eller sand, tippning av fyllnadsmassor, schaktning, grävning eller annat liknande

arbete ska se till att det sker på ett sådant sätt att allmänheten utsätts för minsta möjliga olägenhet. Det får inte heller ske så att brandposter, brandsläckningsutrustning och utrymningsvägar blockeras eller att räddningstjänstens arbete hindras.	arbete ska se till att det sker på ett sådant sätt att allmänheten utsätts för minsta möjliga olägenhet.	arbete ska se till att det sker på ett sådant sätt att allmänheten utsätts för minsta möjliga olägenhet. Det får inte heller ske så att brandposter, brandsläckningsutrustning och utrymningsvägar blockeras eller att räddningstjänstens arbete hindras.
Störande buller	**Störande buller**	**Störande buller**
6 § Arbete som orsakar störande buller för personer på offentliga platser, t. ex. stenkrossning, pålning och nitning, får inte ske utan polismyndighetens tillstånd.	6 § Arbete som orsakar störande buller för personer på offentliga platser, t. ex. stenkrossning, pålning och nitning, får inte ske utan Polismyndighetens tillstånd.	6 § Arbete som orsakar störande buller för personer på offentliga platser, t. ex. stenkrossning, pålning och nitning, får inte ske utan polismyndighetens tillstånd.
Fyrverkerier och andra pyrotekniska varor samt sprängning och skjutning med handeldvapen m.m.	**Fyrverkeri och andra pyrotekniska varor**	**Fyrverkerier och andra pyrotekniska varor samt sprängning och skjutning med handeldvapen m.m.**
7 § Enligt 3 kap 7 § ordningslagen får pyrotekniska varor, såsom fyrverkerier, inte användas utan tillstånd av polismyndigheten, om användning med hänsyn till tidpunkten, platsens belägenhet och övriga omständigheter innebär risk för skada på eller någon beaktansvärd olägenhet för person eller egendom. Tillstånd av polismyndigheten krävs för sprängning och skjutning med handeldvapen samt kolsyre-, luft, fjädervapen eller motsvarande som avses i 2 kap. 1 § 2 st. vapenlagen.	19 § Tillstånd av Polismyndigheten krävs för att använda pyrotekniska varor på följande offentliga platser: …..	7 § Upplysningsvis får, enligt ordningslagen, pyrotekniska varor, såsom fyrverkerier, inte användas utan tillstånd av polismyndigheten, om användning med hänsyn till tidpunkten, platsens belägenhet och övriga omständigheter innebär risk för skada på eller någon beaktansvärd olägenhet för person eller egendom. Tillstånd av polismyndigheten krävs för sprängning och skjutning med eldvapen samt kolsyre-, luft-, fjäder- och paintballvapen.
	20 § Tillstånd av Polismyndigheten krävs för att få använda pyrotekniska varor på följande platser: …..	

	Det är förbjudet att använda pyrotekniska varor närmare än ….. meter från X-sjukhuset och …..	
	Sprängning och skjutning med eldvapen m.m.	
	21 § Tillstånd av Polismyndigheten krävs för sprängning och skjutning med eldvapen inom följande områden: …..	
	22 § Luftvapen, fjädervapen, kolsyrevapen och paintballvapen får inte användas på följande platser: …..	
Containrar och andra anordningar	**Containrar, byggsäckar m.m.**	**Containrar, byggsäckar m.m.**
8 § För uppställning av container eller annan motsvarande anordning på offentlig plats krävs tillstånd av polismyndigheten. Ägaren eller nyttjanderättshavaren till en container eller annan anordning, som ska ställas upp på en offentlig plats, är skyldig att tydligt märka denna med ägarens eller nyttjanderättshavarens namn, adress och telefonnummer. Vid utplacering av en container eller annan anordning ska brandskyddsaspekter beaktas. Vidare ska hänsyn tas till framkomligheten för gång- och cykeltrafiken. På varje hörn av container eller liknande anordning ska reflexer finnas och vara synliga från alla sidor.	7 § Följande gäller för containrar, byggsäckar eller storsäckar eller andra objekt med likvärdig funktion som ska ställas upp på en offentlig plats. Ägaren eller den som är i ägarens ställe är skyldig att tydligt märka objektet med namn, adress och telefonnummer.	8 § Ägaren eller den som är i ägarens ställe är skyldig att tydligt märka container, byggsäckar, storsäckar eller andra objekt med likvärdig funktion med namn, adress och telefonnummer. Samma skyldighet gäller för avspärrningsmaterial såsom staket. På varje hörn av container eller liknande anordning ska reflexer finnas och vara synliga från alla sidor.
Förtäring av alkohol	**Förtäring av alkohol**	**Förtäring av alkohol samt bruk av lustgas i berusningssyfte**
9 §	12 §	9 §

Spritdrycker, vin, starköl eller andra jästa alkoholdrycker med en alkoholhalt överstigande 3,5 volymprocent får inte förtäras på offentlig plats annat än i samband med tillåten utskänkning av sådana drycker inom följande områden; 1. Socialnämnd Nordost (enligt bifogade kartor 1 a-d) a. Angered Centrum avgränsat av Titteridamsvägen - Övre Storåsvägen - Angeredsvallen - Angereds sporthall - Angereds Parks östra gräns - ravinen till Länkharvsgatans vändplats - Länkharvsgatan - Titteridamsvägen. b. Lövgärdet Centrum avgränsat av centrumfastigheten - Lövgärdetskolan - sjukhemmet - Vaniljgatans vändplats. c. Hjällbo Centrum avgränsat av Bergsgårdsgärdet - Skolspåret - centrumfastigheten - gångbron över Hjällbovägen. d. Hammarkulletorget avgränsat av centrumfastigheten - Hammarhus -ingången till spårvägshållplatsen - parken. 2. Socialnämnd Nordost (enligt bifogade kartor 2 a-o) a. Kortedala Torg avgränsat av Runstavsgatan - Halvsekelsgatan - Förstamajgatan - Ö. Midvintergatan - Vårmånadsgatan - Kalendervägen - Runstavsgatan.	Spritdrycker, vin och starköl eller andra jästa alkoholdrycker med en alkoholhalt överstigande 3,5 volymprocent får inte förtäras inom följande områden: …..	Spritdrycker, vin, starköl eller andra jästa alkoholdrycker med en alkoholhalt överstigande 3,5 volymprocent får inte förtäras på offentlig plats annat än i samband med tillåten utskänkning av sådana drycker inom följande områden. Lustgas får inte brukas i berusningssyfte inom följande områden. 1. **Stadsområde Nordost** (enligt bifogade kartor 1.10 – 1.21) *1.10 Angered centrum* avgränsat av Titteridammsvägen – Länkharvsgatan – stigen i botten av ravinen runt Angeredsparken – Ekevadsvägen – Övre Storåsvägen – Titteridammsvägen. *1.11 Bergsjöbadet.* Den nordöstra delen med badbryggor avgränsas av Bergsjövägen. Övriga delar av sjön avgränsas med ett avstånd om 50 m från strandlinjen. *1.12 Galaxen och Gärdsås* avgränsat av Galaxgatan – Galileis gata – fasaden runt Gärdsås torg 4–9 – grönytan ovanpå tunnelmynningen – gångbanan i sydostlig riktning – Siriusbacken – de norra fasaderna av Siriusbacken 14, 42, 50C och 76 – gångbanan söder om Gärdsmosseskolans område – gångbanan väster om Gärdsmosseskolans område – Galaxgatan. *1.13 Gamlestaden avgränsat av Slakthusgatan – Götaholmsgatan – Brahegatan – Sten Johanssons plats –*

b. Gångbron från Kortedala Torg över Tideräkningsgatan fram till Första Majgatan. c. Planen framför fastigheterna Första Majgatan 2 A och B. d. Citytorget i ett område mellan Ö. Midvintersgatan och Årstidsgatan. e. Årstidstorget i ett område mellan Allhelgonagatan och Januarigatan samt vid spårvägens vändslinga och väntplatser för taxi vid Årstidstorget. f. Rymdtorget avgränsat av Bergsjöskolan - Bergsjö kyrka - Rymdtorget - vägen i öst/ västlig riktning mot Aniaragatan - Aniaragatan samt hållplatsområdet för spårvagn. g. Komettorget samt området som gränsar till spårvägsvändslingan. h. Bergsjöbadet avgränsat av en tänkt linje 50 meter från strandkanten runt sjön. i. Stadslantgården Galaxens område och Gärdsmosseskolans intilliggande skolgård gränsande till Galileis gata - Siriusgatan - Gärdsmosseskolan - Astronomgatan. j. Buss- och spårvagnshållplatserna vid Galileis gata och Teleskopsgatan. k. Området vid Säveån begränsat av Säveåns Strandgata - Ryttmästaregatan		*Skaragatan – Treriksgatan – Artillerigatan – Ryttmästaregatan – Säveån och gångbroarna över Säveån – Väverskans bro – Textilpassagen – Säveån – Marieholmsmotet – Waterloogatan – Slakthusgatan.* *1.14 Hammarkulletorget* avgränsat av fasaden vid adresserna Hammarkulletorget 17–35, 36–51 och 55–60 – nedgången till spårvagnshållplatsen – Hammarkulletorget 62C-62A – gångbanan norr om centrumfastigheten – gångbanan söder om Hammarkullegatan 46, 36 och 26 – norra fasaden av Hammarkullegatan 6 och 8 – Hammarkulletorget 17. *1.15 Hjällbo Centrum* avgränsat av Skolspåret – 25 m från Skolspåret 2 fasad i syd, väst och norr – Skolspåret – gångbana väster om Skolspåret 77 – trädlinjen norr och öster om skolspåret 77 – 10 m norr om kyrkobyggnaden – nordvästra hörnet av Bergsgårdsgärdet 53 – gångbana väster om Bergsgårdsgärdet 53-8 – trädlinjen runt lekytan – fasaden på Bergsgårdsgärdet 1-6 – Bergsgårdsgärdets lokalkörbana inklusive broar över Hjällbovägen – lokalkörbana söder om centrumbyggnaden – gångbana västerut mot Sandspåret – Sandspåret – Skolspåret. *1.16 Komettorget* avgränsat av Kometstråket – gångbana norr och öster om centrumbyggnaden – parkeringsytan söder om

- Artellerigatan - Gamlestadsvägen. l. Brahegatan från hållplatsen SKF till Treriksgatan. m. Gamlestadstorget begränsat av Gamlestadsvägen - Säveån - Waterloogatan - Slakthusgatan. n. Hållplatsen Bellevue avgränsat av ett område 100 meter runt hållplatsen. o. Holländareplatsen. 3. Socialnämnd Centrum (enligt bifogade kartor 3 a-b) a. Östra kyrkogården avgränsad av mur och staket. b. Olskrokstorget m m avgränsat av N Gubberogatan - Lagerströmsplatsen - Kobbarnas väg - Martin Anderssons gata - Prästgatan - Övre Olskroksgatan - Falkgatan - Ånäsvägen - Örngatan - Härlandavägen - Danska vägen - Mäster Johansgatan - Mintensgatan. 4. Socialnämnd Centrum (enligt bifogad karta 4) Områdena Stampen, Heden, Lorensberg, Johanneberg, Landala, Vasastaden och Inom Vallgraven. 5. Socialnämnd Centrum (enligt bifogade kartor 5 a-c) a. Områdena Annedal, Haga, Olivedal och Masthugget. b. Slottsskogen. Förbud gäller endast dag för skolavslutning från och med kl 06.00 till och med kl 06.00 påföljande morgon.		centrumbyggnaden – spårvägens vändslinga – spårvagnsspåren i väster – övergången till Kometstråket – Kometstråket. *1.17 Kortedala Torg m.m.* avgränsat av Halvsekelsgatan – Hundraårsgatan – trädlinjen norr om adresserna Förstamajgatan 2A-6 – Förstamajgatan – Årstidsgatan – öster om kundparkering vid Citytorget – spårvagnsspåren söderut – gångbana söderut – Östra Midvintersgatan – Vårmånadsgatan – rak linje genom grönyta från Vårmånadsgatan 30 till Kalendervägen 105H – Kalendervägen – Runstavsgatan – Halvsekelsgatan. *1.18 Kvibergs Park* avgränsat av Krutvägen – Lilla luftvärnsvägen – Krutstråket – Skogslinjen väster och norr om fotbollsplanerna – villatomternas fastighetsgränser öster om fotbollsplanerna – Kvibergsvägen – Kvibergs bäckväg – Luftvärnsvägen – Marketenterivägen – Krutvägen. *1.19 Lövgärdet Centrum* avgränsat av parkeringen söder om centrumbyggnaden – norra fasaden på Vaniljgatan 7 och 14 – östra fasaden av Vaniljgatan 18 – gångväg norr om idrottsytorna – gångväg öster om Vaniljgatan 32–36 – gångväg norr om Senapsgatan 6–8 – parkeringen söder om centrumbyggnaden. *1.20 Martinavägen* avgränsat av en radie om 100 meter från byggnaderna vid Martinavägen 1, byggnaden strax nordost

c. Områdena Stigberget, Majorna och Kungsladugård. 6. Socialnämnd Sydväst (enligt bifogade kartor 6 a-b) a. Axel Dahlströms Torg. b. Frölunda Torg m m avgränsat av Lergöksgatan - Valthornsgatan - Mandolingatan - Orgelgatan - Marconigatan. 7. Socialnämnd Sydväst (enligt bifogade kartor 7 a-b) a. Fritidsgården och idrottsanläggningarna i Påvelund med ett område 100 meter runt byggnaderna Älvsborgs IF, ÖHK-hallen och Påvelundshallen. b. Opaltorget. 8. Socialnämnd Hisingen (enligt bifogade kartor 8 a-c) a. Torslanda Torg avgränsat av Kongahällavägen – Noleredsvägen - Torslanda Kyrkväg och Torslanda Kyrka. b. Vårväderstorget avgränsat av Blidvädersgatan - Erik Väderhatts gata - Regnvädersgatan - gångvägen i dess förlängning - Höstvädersgatan - Blidvädersgatan. c. Amhults torg och Amhults resecentrum avgränsat av Einar Eriksons Gata - Gamla Flygplatsvägen - Amhults Torg - Gamla Flygplatsvägen - Fraktflyget - Flygfältsgatan. 9. Socialnämnd Hisingen (enligt bifogade kartor 9 a-h)		därom, samt Bertil von Wachenfeldts väg 50. *1.21 Rymdtorget* avgränsat av spårvagnsspåren – taket på tunnelmynningen – gångbanan österut – norr om Bergsjöns kyrka – gångbana norr om Rymdtorget 1–5 – Rymdtorget – Bergsjövägen – Saturnusgatan – gångbana västerut norr om Rymdtorget 10 – Aniaragatan – Universumsbacken – spårvagnsspåren. 2. **Stadsområde Centrum** (enligt bifogade kartor 2.10 – 2.16) *2.10 City* avgränsat av Hisingsbrons södra del – Stadstjänaregatan – Östra fasaden av centralstationsbyggnaden – Burggrevegatan – västra och södra fasaden på Burggrevegatan 4 – Åkerigatan – västra fasaderna på Polhemsplatsen 7, 3 och 1 – Östra Stampbron – Fattighusån österut – Mölndalsån söderut – Tritongatan österut – E6 söderut - husfasader söder om Nellickevägen – Mölndalsån norrut – husfasader söder om Vörtgatan – Mölndalsvägen norrut – Södra vägen – Korsvägen – Södra vägen – Berzeliigatan – Johannebergsgatan – Olof Wijksgatan – Fågelsången – Skyttegatan – Bengt Lidnersgatan – Viktor Rydbergsgatan – Arkivgatan – Geijersgatan – husfasaden väster om Kungsportsavenyen – Engelbrektsgatan – Teatergatan – husfasader söder om Vasagatan – Universitetsplatsen - husfasader söder om

a. Vågmästareplatsen m m avgränsat av Hjalmar Brantingsgatan - Kvillebäcken bron över Färgfabriksgatan - Swedenborgsgatan - Hjalmar Brantingsplatsen - Herkulesgatan - Brämaregatan - Hisingsgatan ut till Hjalmar Brantinggatan. b. Wieselgrensplatsen m m - Wieselgrensgatan - Gamla Björlandavägen - Gustaf Dahlénsgatan - Hjalmar Brantingsgatan - Inlandsgatan - Lantmannagatan - Rödlönnsgången - Mötesplatsen - Blackevägen - Sockenvägen - Sunnanvindsgatan - Guldpokalsgatan fram till Wieselgrensgatan. c. Flunsåsparken mellersta och södra delen av parken. d. Keillers Park östra delen av parken mot Rambergsvägen. e. Kyrkbytorget. f. Grönområdena Grönebacken och Byabacken. g. S A Hedlunds Park inom ett område 100 meter runt byggnaden Slättas Kafé. h. Eriksbergs köpcentrum avgränsat av Norra Säterigatan - Stålhandskegatan - Kolhamnsgatan - Nordviksgatan. 10 Socialnämnd Hisingen (enligt bifogade kartor 10 a-b) a. Selma Lagerlöfs Torg avgränsat av Backadalen - Sägengatan - Nils Holgerssonsgatan - Lisa Sass		Vasagatan – Sprängkullsgatan söderut – Skanstorget – Bulteklubbsgatan – Frigångsgatan – Bergsgatan – Landsvägsgatan – Lilla Risåsgatan – husfasaden Linnégatan 34A och söderut – husfasader öster om Linnégatan – Linnéplatsen – husfasader väster om Linnégatan – Prinsgatan – Nordhemsgatan – Plantagegatan – husfasader väster om Linnégatan -Fjärde Långgatan – Andra Långgatan – husfasader väster om Masthuggstorget – Sänkverksgatan och dess förlängda linje – Göta Älv – Hisingsbron. *2.11 Johannesplatsen* avgränsat av Stigbergsliden – Första Långgatan – Andra Långgatan – fasaden mellan Andra Långgatan 48 och Masthuggsterrassen 14F – Mattsonliden – y-korsning mot Kjellmansgatan – östra fasaden av byggnaden Stigbergsliden 6A - Stigbergsliden. *2.12 Kapellplatsen* avgränsat av Landalagatan – fasaderna och dess förlängda linje norr om Kapellplatsen och Kapellgatan – Aschebergsgatan – Amund Grefwegatan – husfasaderna och dess förlängda linje söder om Kapellplatsen – Landalagatan. *2.13 Klippan-Jaegerdorffsplatsen* avgränsat av Klippans färjeläge – Majnabbegatan – husfasaderna runt Jaegerdorffsplatsen – husfasader söder om Karl Johansgatan – husfasader vid Älvsborgsgatan 8, 10 och 11A – husfasad vid Karl Johansgatan 101-103 – fasad ut mot

gata - Bäckebolsvägen - Backadalen. b. Kärra Centrum, (fastigheten Kärra 55:6). Spritdrycker, vin, starköl eller andra jästa alkoholdrycker med en alkoholhalt överstigande 3,5 volymprocent får därutöver inte drickas på eller i omedelbar närhet av för allmänheten tillgänglig lekplats eller begravningsplats inom kommunen enligt förteckningar och kartor vilka framgår av § 3 punkt 2 och 4.		Oscarsleden på samma byggnad – fasad linje efter A R Lorents gata 39, 41, 75 – Klippan norrut – fasaden vid Klippan 1A – Adolf Edelsvärds gata – bryggor och kaj längs Göta Älv norrut – Klippans färjeläge. *2.14 Olskroken* avgränsat av Norra Gubberogatan – Lagerströmsplatsen – Kobbarnas väg – Redbergsvägen – Martin Anderssons gata – Lilla Olskroksgatan – Olskroksgatan – husfasaderna och dess förlängda linje öster om Hökegatan fram till Redbergsvägen 22 – Norra Gubberogatan. *2.15 Redbergsplatsen* avgränsat av Lilla Redbergsgatan – husfasaden och dess förlängning på Ånäsvägen 2–12 – Ånäsvägen – Örngatan – Härlandavägen – Lilla Redbergsgatan. *2.16 Stigbergstorget* avgränsat av Djurgårdsgatan – Fiskhamnsgatan – Oscarsleden – Stigbergsliden – Bangatan – Amiralitetsgatan – Djurgårdsgatan. 3. **Stadsområde Sydväst** (enligt bifogade kartor 3.10 – 3.12) *3.10 Axel Dahlströms Torg* avgränsat av torgbyggnadernas fasader och förlängda fasadlinje. *3.11 Frölunda Torg* avgränsat av Lergöksgatan – södra fasaden på bostadsbyggnaderna vid Näverlursgatan – östra fasaden av bostadshuset Näverlursgatan 26-32 – östra fasaden på Frölunda kulturhus – y-korsning i gångväg 60 m

		österut – gångvägen söderut – gångväg norr och öster om Ekebäcksgården – gångväg söderut från Ekebäcksgården – södra fasaden på Mandolingatan 43 – sydvästra fasaden på Mandolingatan 118 – spårvagnsspåren mot nordost – cirkulationsplats vid Vibrafongatan/Marconigatan – Marconigatan söderut – gångbron mot Spinettbacken – norra fasaderna på bostadshusen Marconigatan 7, 15, 23 – östra fasaden på torgbyggnaden – södra fasaderna på Marconigatan 29, 21, 13 – Marconigatan – Lergöksgatan. *3.12 Opaltorget* avgränsat av ytan mellan bostadshusen Opalgatan 83 och Grevegårdsvägen 200 – fasaden vid Opaltorget 7 - förlängning av fasaden på Opalgatan 7 fram till bortre delen av parkeringsplatsen – norra hörnet på Ametistgatan 10 – fasaden ner till västra hörnet vid Opaltorget 9 – ytan mellan bostadshusen Opalgatan 83 och Grevegårdsvägen 200. 4. **Stadsområde Hisingen** (enligt bifogade kartor 4.10-4.26) *4.10 Amhult* avgränsat av Einar Eriksons Gata - Gamla Flygplatsvägen - Amhults Torg - Gamla Flygplatsvägen - Fraktflyget - Flygfältsgatan. *4.11 Bjurslättsskolan* avgränsat av Wieselgrensgatan – gångväg norr om Bjurslättsskolan – Fjärdingsgatan – gångvägen söder om förskolan – Lantmätaregatan – gångvägen

		söder om Bjurslättsskolan – Wieselgrensgatan. *4.12 Byabacken* avgränsat av gångväg väster om förskolan – gångväg Byabacken – Inägogatan – Äringsgatan – gångvägen söder om förskolan – gångväg väster om förskolan. *4.13 Eriksbergs köpcentrum* avgränsat av Säterigatan – Stålhandskegatan – Kolhamnsgatan – Nordviksgatan – Säterigatan. *4.14 Flunsåsparken*. Södra delen av Flunsåsparken begränsad i norr av bergets fot, i nordost av vändplats på Sockenvägen och i sydost av Sockenvägen. I övrigt begränsat av villatomternas fastighetsgränser. *4.15 Grönebacken* avgränsat av Grönebackens gata – gångväg väster och norr om förskolan – Inägogatan – fastighetsgräns i grönområdets östra del – Grönebackens gata. *4.16 Keillers Park* avgränsat av Rambergsvägen – Villa Parkudden – Villa Parkuddens förlängning till bergets fot väster om Myntgatan – bergets fot söderut utefter Herkulesgatan – Rambergsvägen. *4.17 Kyrkbytorget* avgränsat av torgbyggnaderna samt av parkeringsplatsen i söder. *4.18 Kärra Centrum* avgränsat av Prilyckegången – gångväg norr om parkyta och centrumbyggnad – Lillekärr Norra – söder och väster om parkeringsyta vid Lillekärr Södra – söder om centrumbyggnaderna – Prilyckegången.

		4.19 Rambergsstadens idrottsområde avgränsat av Rödlönnsgången – Hjalmar Brantingsgatan – Inlandsgatan – Lantmannagatan – Rödlönnsgången. *4.20 Selma Lagerlöfs Torg* avgränsat av Litteraturgatan – cykelbana – Nils Holgerssons gata – Gåsagången – Selma Lagerlöfs Parkstråk – gångväg norr om förskolan – gångväg öster om förskolan – Lisa Sass gata – Bäckebolsvägen – Backadalen – Litteraturgatan. *4.21 Skolområdet vid Blackevägen* avgränsat av Blackevägen – grönytegräns i områdets norra del – gångväg i Sunnanvindsparkens västra del – Sockenvägen – gångbana norr och öster om Sunnanvindsparken – cykelbana utefter Munkedalsgatan – Blackevägen. *4.22 Slätta Damm* avgränsat av Slättadammsgatans slut – bergets fot – 30 m från vattenområdets västra strandlinje – 100 m norr om cafébyggnaden – 30 m öster om vattenområdets strandkant – 50 m öster om gångvägen. *4.23 Torslanda Torg* avgränsat av Noleredsvägen – gångväg norr om skolan – gångväg väster om centrumbyggnaderna – fastighetsgräns norr om förskolan och församlingshemmet – Torslanda Kyrkväg – Kongahällavägen – Gamla Tumlehedsvägen – Noleredsvägen. *4.24 Vågmästareplatsen* avgränsat av Hisingsgatan – Hjalmar Brantingsgatan –

		Penselgatan – Färgfabriksgatan – Swedenborgsgatan – Lundbyledens sträckning – Herkulesgatan – Brämaregatan – Hisingsgatan. *4.25 Vårväderstorget* avgränsat av Blidvädersgatan - Erik Väderhatts gata – vattendraget fram till Blåsvädersgatan – gångbanan till spårvagnshållplatsen – spårvägens sträckning – Blidvädersgatan. *4.26 Wieselgrensplatsen* avgränsat av Långängen – Hårdvallsgatan – Hjalmar Brantingsgatan – husfasaderna mot Nordanvindsgatan – Långängen. Bruk av lustgas i berusningssyfte och förtäring av spritdrycker, vin, starköl eller andra jästa alkoholdrycker med en alkoholhalt överstigande 3,5 volymprocent är därutöver inte tillåten på eller i omedelbar närhet av lekplats, kyrkogård eller begravningsplats och inte heller på skolgårdar och förskolegårdar som är tillgängliga för allmänheten när verksamhet enligt skollagen inte bedrivs.
Insamling av pengar	**Insamling av pengar**	**Insamling av pengar**
10 § För aktiv insamling av pengar i bössor och liknande, som inte utgör led i en tillståndspliktig allmän sammankomst eller offentlig tillställning, krävs tillstånd av polismyndigheten. När insamlingen sker i samband med framförande av gatumusik och liknande krävs tillstånd endast om gatumusikanten eller	11 § Polismyndighetens tillstånd krävs för insamling av pengar i bössor eller liknande. Tillstånd enligt första stycket behövs dock inte när insamlingen ska ske i samband med framförande av musikaliskt eller annat konstnärligt verk eller utgör led i en tillståndspliktig allmän	10 § För aktiv insamling av pengar som inte utgör led i en tillståndspliktig allmän sammankomst eller offentlig tillställning, krävs tillstånd av polismyndigheten. När insamlingen sker i samband med framförande av musikaliskt eller annat konstnärligt verk krävs tillstånd endast om musikanten eller

medhjälpare har för avsikt att gå runt bland publiken och samla in pengar.	sammankomst eller offentlig tillställning.	medhjälpare har för avsikt att gå runt bland publiken och samla in pengar.
Markiser, flaggor och skyltar	**Markiser, flaggor och skyltar**	**Markiser, flaggor och skyltar**
11 § Markiser, flaggor, skyltar, banderoller och liknande anordningar får inte sättas upp på lägre höjd över marken än 2,20 meter. Den del av anordningen som hänger ner över en gångbana får inte ha lägre höjd än 2,50 meter, och den del som hänger över en körbana får inte ha lägre höjd än 4,60 meter. I den mån bygglov har beviljats, framgår av detta hur anordningen skall placeras.	8 § Markiser, flaggor och skyltar får inte sättas upp så att de skjuter ut över en gångbana på lägre höjd än 2,30 meter, över en cykelbana på lägre höjd än 2,50 meter eller över en körbana på lägre höjd än 4,50 meter.	11 § Markiser, flaggor, skyltar, banderoller och liknande anordningar får inte sättas upp på lägre höjd över marken än 2,20 meter. Den del av anordningen som hänger ner över en gångbana eller en cykelbana får inte ha lägre höjd än 2,50 meter, och den del som hänger över en körbana får inte ha lägre höjd än 4,60 meter. I den mån bygglov har beviljats, framgår av detta hur anordningen skall placeras.
Tillfällig försäljning	**Tillfällig försäljning**	**Tillfällig försäljning**
12 § Tillfällig försäljning får ej ske utan polismyndighetens tillstånd: 1. På offentlig plats inom ett område, begränsat av Stadstjänaregatan - Nils Ericsonsplatsen - Centralstationen - Drottningtorget-Åkareplatsen – Odinsgatan - Odinsplatsen - Alströmergatan - Stampgatan - E.Andrées gata – Dämmet - Ullevigatan - Ullevimotet - Kungsbackaleden - Örgrytevägens södra gångbana - Södra Vägens östra sida (inkl. Vetenskapscentrum och Världskulturmuséet) - Södra Vägens västra sida - Cederbourgsgatan – Eklandagatan - Lundgrensgatan - Mannheimers väg - L.Torstenssonsgatan –	13 § Tillfällig försäljning får inte ske på följande platser: ….. För tillfällig försäljning på följande platser krävs Polismyndighetens tillstånd: ….. Med tillfällig försäljning avses sådan gatuförsäljning som tar offentlig plats i anspråk endast tillfälligt och i obetydlig omfattning och som därför inte kräver tillstånd enligt 3 kap. 1 § ordningslagen.	12 § Med tillfällig försäljning avses sådan gatuförsäljning som tar offentlig plats i anspråk endast tillfälligt och i obetydlig omfattning och som därför inte kräver tillstånd enligt 3 kap. 1 § ordningslagen. Genom dessa föreskrifter krävs ändå tillstånd av polismyndigheten för tillfällig försäljning inom följande områden: **1. Stadsområde Nordost (enligt bifogade kartor 1.30 -1.31)** *1.30 Gamlestads Torg* avgränsat av Säveån – väster om järnvägsspåret – Waterloopassagen – östra sidan av triangelspåret – förlängda huslivet av Gert Tommessons gata 6 – södra fasaderna på samma adress och Gamlestadsvägen 10A –

Högåsplatsen - Bengt Lidnersgatan - Ekmansgatan - Arkivgatan - Geijersgatan - Engelbrektsgatan - Viktoriagatan - Vasagatan - Sprängkullsgatan - Norra Allégatan – Pusterviksgatan – Rosenlundskanalen – Skeppsbron - Stenpiren - Packhuskajen - Lilla Bommen (öster om Göta Älvbron) jämte intilliggande områden. (Område enligt till paragrafen bifogad karta punkt 1) 2. På Frihamnspiren med angränsande gator, då stora och publika evenemang äger rum där. (Område enligt till paragrafen bifogad karta punkt 2) 3. På offentlig plats inom ett område begränsat av Rosenlundskanalen - Pusterviksgatan - Norra Allégatan - Sprängkullsgatan - Övre Husargatan - Linnéplatsen - Rosengatan - Vegagatan - Fjärde Långgatan - Masthuggstorget - Sänkverksgatan - Emigrantvägen - Andréegatan, då stora och publika arrangemang berör del av området. (Område enligt till paragrafen bifogad karta punkt 3) 4. På Frölunda Torg med angränsande gång- och körbanor samt parkeringsplatser. (Område enligt till paragrafen bifogad karta punkt 4) 5. På Wieselgrensplatsen, begränsad av körbanorna Nordanvindsgatan - Långängen - Hårdvallsgatan och Hjalmar Brantingsgatan. (Område enligt		Gamlestadsvägens vägbro – Säveån. *1.31 Kvibergs stallgårdar* avgränsat av Luftvärnsvägen söderut – Kvibergsvägen – spårvagnsspåren norrut – 100 meter norr om spårvagnshållplats Beväringsgatan – skogslinjen 150 meter åt sydost – parkeringsplatsens östra kant – södra fasadlinjen av byggnaden vid Lilla Regementsvägen 10 – södra fasadlinjen av byggnaden vid Krutvägen 2-6 – Luftvärnsvägen. **2. Stadsområde Centrum (enligt bifogade kartor 2.30–2.33)** *2.30 City* avgränsat av kajkanten vid Hisingsbrons östra ända – Stadstjänaregatan – öster om Centralslingan – söder om perrong 1 – Åkerigatan – västra fasaden på Polhemsplatsen 7 – fasaderna norr om Odinsgatan, Odinsplatsen och Friggagatan – Alströmergatan – Stampgatan – Elfrida Andrées gata – Dämmebron – Johan Willins gata – Ullevigatan – Ullevimotet – E6 – Örgrytemotet – Lisebergs norra och västra inhägnad – Södra vägen – Cederbourgsgatan – Eklandagatan – Carlanderplatsen – Bernard Karlgrens gångväg – Lennart Torstensonsgatan – Lyckans väg – Viktor Rydbergsgatan – Högåsplatsen – Högåstrappan – Bengt Lidnersgatan – Ekmansgatan – Viktor Rydbergsgatan – Arkivgatan-Geijersgatan – Götabergsgatan – Engelbrektsgatan –

till paragrafen bifogad karta punkt 5) 6. På offentlig plats inom ett område, begränsat av Getebergsled - Lisebergs södra entré - Mölndalsån - Vörtgatan - Mölndalsvägen (östra gångbanan), under Lisebergssäsong. (Område enligt till paragrafen bifogad karta punkt 6) 7. På offentlig plats inom Slottsskogens park med tillhörande parkeringsplatser. (Område enligt till paragrafen bifogad karta punkt 7) På allmän försäljningsplats som upplåtits till torghandel inom andra områden får inte tillfällig försäljning äga rum under den tid som torghandel är medgiven. Tillståndskravet i denna paragraf gäller inte försäljning av tryckta skrifter samt välgörenhets- och demonstrationsmärken.		Viktoriagatan – Vasagatan – Sprängkullsgatan – Södra Allégatan – Pusterviksgatan – Vallgraven – kajkanten fram till Hisingsbrons östra ända. *2.31 Linnéstaden m.m.* avgränsat av Linnéplatsen – Rosengatan – Vegagatan – Värmlandsgatan – Fjärde Långgatan – Andra Långgatan – Masthuggstorget – Sänkverksgatan – Sänkverksgatans förlängning till kajkant – kajkanten 500 meter österut – 150 meter ut i Göta Älv – Yttre Järnvågsbron – Vallgraven – Pusterviksgatan – Södra Allégatan – Sprängkullsgatan – Övre Husargatans östra gångbana – Linnéplatsen. *2.32 Liseberg Södra* avgränsat av Södra vägen – Lisebergs västra och södra inhägnad – Lisebergsgatan – Vörtgatans norra gångbana – Nellickevägen – Nellickevägens södra gångbana – Mölndalsån – Vörtgatans södra gångbana – Mölndalsvägen – Södra vägen. *2.33 Slottsskogen* avgränsat av Linnéplatsen – Dag Hammarskjöldsleden – Margretebergsgatans södra gångbana – Slottsskogsgatan – östra gränsen av odlingslotterna – Ekedalsgatan – Hålekärsgatan – Bangatan – Bergvalls Trappor – Paradisgatan – August Kobbsgatan – väster om byggnaderna på Jungmansgatan 27 till 63 – södra fasaden av byggnaderna på Jungmansgatan 30 och Vegagatan 29 – Rosengatan – Linnégatan. **3.Stadsområde Sydväst (enligt bifogad karta 3.30)**

		3.30 Frölunda Torg avgränsat av Lergöksgatan – södra fasaderna på Näverlursgatan 2–26 – östra fasaden på Näverlursgatan 26–32 – södra fasaden på Frölunda Torg 3 – södra hörnet av Mandolingatan 118 – spårvagnsspåren – Marconigatan – Lergöksgatan. **2. Stadsområde Hisingen (enligt bifogade kartor 4.30–4.33)** *4.30 Frihamnen* avgränsat av Gjutjärnsgatan – kaj- och bryggkanter mot Göta Älv – pirändarna - Lundbyleden – Hjalmar Brantingsgatan – Frihamnsmotet – Ringögatan – Gjutjärnsgatan. *4.31 Färjenäs* avgränsat av Karl IX:s väg – Västra Eriksbergsgatan – Astris gata – Västra Eriksbergsgatan – Ostindiefararen – norr om Ostindiefararen 5 – kajkanten mot västra Dockvallen och Göta Älv – under Älvsborgsbron norrut – Karl IX:s väg. *4.32 Rambergsstadens idrottsområde* avgränsat av Virvelvindsgatan – Inlandsgatan – Lantmannagatans södra gångbana – husfasaderna väster om Rödlönnsgången – Rosenapelgatan – södra fasaden av Mötesplatsen 2A – södra fasaderna på byggnader norr om Munkedalsgatan – östra fasaden på Guldpokalsgatan 2A – södra fasaden på Nordanvindsgatan 2D – Hjalmar Brantingsgatan – Hårdvallsgatans förlängning söderut – Virvelvindsgatan.

		4.33 Wieselgrensplatsen avgränsat av Långgången – Hårdvallsgatan – Hjalmar Brantingsgatan – husfasaderna mot Nordanvindsgatan – Långgången. På allmän försäljningsplats som upplåtits till torghandel inom andra områden får inte tillfällig försäljning äga rum under den tid som torghandel är medgiven. Tillståndskravet i denna paragraf gäller inte försäljning av tryckta skrifter samt välgörenhets- och demonstrationsmärken.
Affischering, reklam m.m.	**Affischering**	**Affischering, reklam m.m.**
13 § Polismyndighetens tillstånd krävs för att sätta upp affisch, annons eller annat sådant anslag på eller över offentlig plats eller på husvägg, staket, vägbro, kopplingsskåp, stolpar, träd eller liknande, som vetter mot offentlig plats. Tillstånd behövs inte för att sätta upp anslag på tavlor, pelare eller andra liknande anordningar som är avsedda för detta ändamål. Tillstånd behövs inte heller för näringsidkare för att sätta upp annonser och andra tillkännagivanden som avser näringsidkarens rörelse på byggnad där rörelsen finns.	9 § Affischer, annonser eller liknande anslag får inte utan tillstånd av Polismyndigheten sättas upp på sådana husväggar, staket, stolpar eller liknande som vetter mot offentlig plats. Tillstånd behövs inte för att sätta upp anslag på tavlor, pelare eller andra liknande anordningar som är avsedda för detta ändamål. Inte heller krävs tillstånd för näringsidkare att sätta upp annonser och andra tillkännagivanden som avser näringsidkarens rörelse på byggnad där rörelsen finns.	13 § Polismyndighetens tillstånd krävs för att sätta upp affisch, annons eller annat sådant anslag på husvägg, staket, vägbro, kopplingsskåp, stolpar, träd eller liknande, som vetter mot offentlig plats. Tillstånd behövs inte för att sätta upp anslag på tavlor, pelare eller andra liknande anordningar som är avsedda för detta ändamål. Tillstånd behövs inte heller för näringsidkare för att sätta upp annonser och andra tillkännagivanden som avser näringsidkarens rörelse på byggnad där rörelsen finns.
Högtalarutsändning	**Högtalarutsändning**	**Högtalarutsändning**
14 § Information, reklam, propaganda eller andra budskap som riktar sig mot personer på offentlig plats, får inte ske genom högtalare eller liknande utan tillstånd av polismyndigheten.	10 § Information, reklam, propaganda eller andra budskap som riktar sig till personer på offentlig plats, får inte ske genom högtalare eller liknande utan tillstånd av Polismyndigheten.	14 § Information, reklam, propaganda eller andra budskap som riktar sig mot personer på offentlig plats, får inte ske genom högtalare eller liknande utan tillstånd av polismyndigheten.

Badförbud	**Badförbud**	**Badförbud**
15 § Bad i öppet vatten är förbjudet inom följande områden: Göteborgs hamnområde, Fiskebäcks hamn, småbåtshamnarna vid Arendal, Långedrag och Saltholmen, Fattighusån, Lärjedammen samt hamnkanalerna, inom kommunen belägna delar av Mölndalsån, Säveån och Lärjeån samt Göta älv utanför hamnområdet.	15 § Bad är förbjudet inom följande hamnområden: ….. Detsamma gäller i närheten av markerade kablar.	15 § Bad i öppet vatten är förbjudet inom följande områden: Göteborgs hamnområde, Fiskebäcks hamn, småbåtshamnarna vid Arendal, Långedrag och Saltholmen, Fattighusån, Lärjedammen samt hamnkanalerna och inom Göteborgs Stad belägna delar av Mölndalsån, Säveån och Lärjeån samt Göta älv utanför hamnområdet. Detsamma gäller i närheten av markerade kablar.
Camping	**Camping**	**Camping**
16 § Camping får inte ske på offentlig plats.	14 § Camping får inte ske på följande platser: ….. På campingplatserna ….. gäller följande allmänna ordningsbestämmelser: …..	16 § Camping får inte ske på offentlig plats.
Hundar	**Hundar**	**Hundar**
17 § Hundens ägare, den som tagit emot en hund för underhåll eller nyttjande eller den som endast tillfälligt vårdar en hund är skyldig att följa bestämmelserna i 17 §. Det som föreskrivs i paragrafen gäller inte hund i polistjänst, ledarhund för synskadad person, assistanshund eller hund, för vilken polismyndigheten medgivit särskilt undantag. Under vistelse utomhus på offentlig plats ska hund hållas under tillsyn. Därvid ska särskilt iakttas;	16 § Hundens ägare, den som tagit emot en hund för underhåll eller nyttjande eller den som endast tillfälligt vårdar en hund är skyldig att följa bestämmelserna i 17 och 18 §§. Det som sägs i dessa paragrafer gäller inte för ledarhund för synskadad person, för certifierad eller godkänd assistanshund eller för polishund i tjänst.	17 § Hundens ägare, den som tagit emot en hund för underhåll eller nyttjande eller den som endast tillfälligt vårdar en hund är skyldig att följa bestämmelserna i denna paragraf. Det som föreskrivs i paragrafen gäller inte hund i polistjänst, ledarhund för synskadad person, assistanshund eller hund för vilken polismyndigheten medgivit särskilt undantag. Under vistelse utomhus på offentlig plats ska hund hållas under tillsyn. Därvid ska följande särskilt iakttas.

att den förs kopplad på försäljningsplats medan torghandel pågår och på badplats samt under perioden 1 april-30 september i park eller plantering, att den inte förorenar allmän begravningsplats eller badplats, att den inte skadar park, plantering eller annan anläggning, att föroreningar efter hunden på offentlig plats plockas upp, att den där den inte hålls kopplad, är försedd med halsband som anger ägarens namn och adress eller telefonnummer samt att den förs kopplad på offentliga platser invid och i anslutning till skolor, förskolor, fritidshem och allmänna lekplatser. I Slottsskogen skall hund vara kopplad året om förutom på särskilt anvisade platser. På kyrkogård och allmän begravningsplats ska hund vara kopplad året om. Hund får inte vistas i Trädgårdsföreningen. Hund får inte vistas på lekplats eller för lek anlagd yta såsom bollplan, skateanläggning eller liknande. Utomhus skall tik under löptid hållas kopplad eller inom inhägnat område. Hund får inte vistas på badplatserna vid Askimsbadet,		Hund ska föras kopplad på försäljningsplats medan torghandel pågår. Hund ska föras kopplad i park under perioden 1 april-30 september. Hund ska föras kopplad i Slottsskogen året om förutom på särskilt anvisade platser. Hund får inte vistas i Trädgårdsföreningen. Hund ska föras kopplad på offentliga platser invid och i anslutning till skolor, förskolor, fritidshem och lekplatser. Hund får inte vistas på lekplats eller för lek anlagd yta såsom bollplan, skateanläggning eller liknande. Hund ska föras kopplad på kyrkogård och begravningsplats. Hund ska föras kopplad på badplats. Hund får inte vistas på följande badplatser under perioden 1 maj - 15 september enligt nedanstående förteckning. 2. **Stadsområde Centrum** 2.40 Härlanda tjärn 3. **Stadsområde Sydväst** 3.40 Askimsbadet 3.41 Fiskebäcksbadet 3.42 Hovåsbadet 3.43 Näsetbadet 4. **Stadsområde Hisingen** 4.40 Hamnbadet 4.42 Lillebybadet 4.43 Sillviksbadet Dock är det vid Askimsbadet och Näsetbadet, under hela året, tillåtet att med kopplad hund passera på anlagd gång- och cykelväg som genomkorsar dessa områden, se kartor 3.40 och 3.43.

Härlanda Tjärn, Lillebybadet, Näsetbadet, Hovåsbadet, Sillviksbadet och Fiskebäcksbadet under perioden 1 maj - 15 september. (Områden enligt till paragrafen bifogade kartor). Dock är det vid Askimsbadet och Näsetbadet, under hela året, tillåtet att med kopplad hund passera på anlagd gång- och cykelväg som genomkorsar dessa områden. (Områden och markerad gc-vägar enligt till paragrafen bifogade kartor). Hund som anträffas lös under omständigheter eller tid, som strider mot vad i denna paragraf föreskrivs, får omhändertas av polis och om upplysning om ägaren eller innehavaren inte kan erhållas, avföras till hundstall. Har ägaren eller innehavaren inte inom sex dagar efter hundens upptagande återhämtat hunden och ersatt kostnaden för dess upptagande och vård, ankommer det på polismyndigheten att besluta hur man ska förfara med hunden.		Föroreningar efter hund ska plockas upp på eller i omedelbar anslutning till gata, trottoar, parkväg, torg eller annan plats som används av gående eller cyklister, och i rabatt, på anlagd gräsyta, anlagda områden av friluftskaraktär, lekplatser, begravningsplatser, badplatser och motionsspår.
	17 § Hundar ska hållas kopplade inom följande områden: ….. Tikar ska under löptid hållas kopplade när de vistas utanför inhägnade områden. Hundar får inte vistas på begravningsplatser.	
	18 § Inom följande områden ska föroreningar efter hundar plockas upp: …..	

	Promenad och löpning i skidspår	
	23 § Promenad och löpning är förbjudet i följande anlagda skidspår: …..	
	Avgift för att använda offentlig plats	
	24 § För användning av offentlig plats och område som kommunen jämställt med sådan plats har kommunen rätt att ta ut en avgift enligt de grunder som har beslutats av kommunfullmäktige.	
Överträdelse av lokal ordningsföreskrift	**Överträdelse av lokal ordningsföreskrift**	**Överträdelse av lokal ordningsföreskrift**
18 § Den som uppsåtligen eller av oaktsamhet bryter mot någon av dessa föreskrifter kan dömas till penningböter enligt 3 kap 22 § andra stycket ordningslagen. I ordningslagen finns också bestämmelser om polismyndighetens rätt att utfärda föreläggande och rätt att förverka egendom.	25 § Den som uppsåtligen eller av oaktsamhet bryter mot dessa föreskrifter kan dömas till penningböter enligt 3 kap. 22 § andra stycket ordningslagen. I ordningslagen finns också bestämmelser om föreläggande och förverkande.	18 § Den som uppsåtligen eller av oaktsamhet bryter mot någon av dessa föreskrifter kan dömas till penningböter enligt 3 kap 22 § andra stycket ordningslagen. I ordningslagen finns också bestämmelser om polismyndighetens rätt att utfärda föreläggande och rätt att förverka egendom.
	1. Dessa föreskrifter träder i kraft den ….. då allmänna lokala ordningsföreskrifter för X kommun upphör att gälla. 2. Äldre föreskrifter ska fortfarande gälla för mål och ärenden som har påbörjats före ikraftträdandet och mål och ärenden som avser överklagande av beslut i ett sådant mål eller ärende till dess målet eller ärendet är slutligt avgjort.	1. Dessa föreskrifter träder i kraft den 1 januari 2025 då lokala ordningsföreskrifter för Göteborgs kommun upphör att gälla. 2. Äldre föreskrifter ska fortfarande gälla för mål och ärenden som har påbörjats före ikraftträdandet och mål och ärenden som avser överklagande av beslut i ett sådant mål eller ärende till dess

		målet eller ärendet är slutligt avgjort.

Göteborgs Stad

Lokala ordningsföreskrifter för Göteborgs Stad

Dokumentnamn: Lokala ordningsföreskrifter för Göteborgs Stad

Beslutad av: Kommunfullmäktige	**Gäller för:** Normgivning mot enskild	**Diarienummer:** 0320/23	**Datum och paragraf för beslutet:** xxxx-xx-xx, § xx
Dokumentsort: Normgivning mot enskild - Lokal föreskrift	**Giltighetstid:** Tills vidare	**Senast reviderad:** 2018-02-22	**Dokumentansvarig:** Stadsledningskontoret Förste stadsjurist

Innehåll

Lokala ordningsföreskrifter för Göteborgs Stad....1
Lokala ordningsföreskrifter för Göteborgs Stad....3
Föreskrifternas innehåll och tillämpningsområde....3
Lastning av varor m.m....4
Schaktning, grävning m.m....4
Störande buller....4
Fyrverkerier och andra pyrotekniska varor samt sprängning och skjutning med handeldvapen m.m....4
Containrar, byggsäckar m.m....4
Förtäring av alkohol samt bruk av lustgas i berusningssyfte....4
Insamling av pengar....9
Markiser, flaggor och skyltar....9
Tillfällig försäljning....9
Affischering, reklam m.m.....11
Högtalarutsändning....11
Badförbud....11
Camping....11
Hundar....11
Överträdelse av lokal ordningsföreskrift....12
Förteckning 3 § punkt 3 – Badplatser....13
Kartbilder 9 § Förbud mot förtäring av alkohol och bruk av lustgas....14
1. Stadsområde Nordost....14
2. Stadsområde Centrum....26
3. Stadsområde Sydväst....33
4. Stadsområde Hisingen....36
Kartbilder 12 § Tillfällig försäljning....52
1. Stadsområde Nordost....52
2. Stadsområde Centrum....54
3. Stadsområde Sydväst....58
4. Stadsområde Hisingen....59
Kartbilder 17 § Hundförbudszoner på badplatser....62
2. Stadsområde Centrum....62
3. Stadsområde Sydväst....63

4. Stadsområde Hisingen 67

Lokala ordningsföreskrifter för Göteborgs Stad

Beslutade av kommunfullmäktige 2024-xx-xx

Göteborgs Stad föreskriver följande med stöd av 1 § förordningen (SFS 1993:1632) med bemyndigande för kommuner och länsstyrelser att meddela lokala föreskrifter enligt ordningslagen (SFS 1993:1617).

Föreskrifternas innehåll och tillämpningsområde

1 § Grundläggande bestämmelser om allmän ordning och säkerhet på offentlig plats finns i 3 kap ordningslagen (SFS 1993:1617). Dessa lokala ordningsföreskrifter innehåller ytterligare bestämmelser om hur den allmänna ordningen i Göteborgs Stad ska upprätthållas.

2 § Föreskrifterna är tillämpliga på alla platser inom Staden som är offentlig plats enligt 1 kap. 2 § första stycket punkterna 1–4 ordningslagen, om inte annat anges. För områden som Staden har upplåtit till torghandel gäller även Stadens föreskrifter om torghandel.

3 § Följande områden ska, med stöd av 1 kap. 2 § andra stycket ordningslagen, jämställas med offentlig plats:

1. Slottsskogen, vid tillämpning av 3 kap. ordningslagen och dessa föreskrifter, se karta 2:33.

2. Begravningsplatser och kyrkogårdar, vid tillämpning av 3 kap. ordningslagen samt 9 och 17 §§ i dessa föreskrifter.

3. Badplatser, enligt bilagd förteckning, vid tillämpning av 3 kap. ordningslagen och 17 § i dessa föreskrifter.

4. Lekplatser, vid tillämpning av 3 kap. ordningslagen samt 9 och 17 §§ i dessa föreskrifter.

5. Frihamnsområdet, inklusive Jubileumsparken och Hamnbadet, vid tillämpning av 3 kap. ordningslagen och dessa föreskrifter, se karta 4:30.

6. Skolgårdar och förskolegårdar som är tillgängliga för allmänheten när verksamhet enligt skollagen inte bedrivs, vid tillämpning av 3 kap. ordningslagen och 9 § i dessa föreskrifter.

7. Kvibergs Park och Martinavägen, vid tillämpning av 3 kap. ordningslagen och 9 § i dessa föreskrifter, se kartorna 1:18 och 1:20.

Lastning av varor m.m.

4 § Vid lastning, forsling, lossning och annan hantering ska den som utför eller låter utföra åtgärden göra vad som behövs för att undvika att allmänheten utsätts för tillfälliga olägenheter genom damm, spill eller dålig lukt.

Vid avlastning och uppläggning av gods och varor ska den som utför eller låter utföra åtgärden se till att det sker så att brandposter, brandsläckningsutrustning och utrymningsvägar inte blockeras eller att räddningstjänstens arbete hindras.

Schaktning, grävning m.m.

5 § Den som utför eller låter utföra upptagning av grus, jord eller sand, tippning av fyllnadsmassor, schaktning, grävning eller annat liknande arbete ska se till att det sker på ett sådant sätt att allmänheten utsätts för minsta möjliga olägenhet. Det får inte heller ske så att brandposter, brandsläckningsutrustning och utrymningsvägar blockeras eller att räddningstjänstens arbete hindras.

Störande buller

6 § Arbete som orsakar störande buller för personer på offentliga platser, t.ex. stenkrossning, pålning och nitning, får inte ske utan polismyndighetens tillstånd.

Fyrverkerier och andra pyrotekniska varor samt sprängning och skjutning med handeldvapen m.m.

7 § Upplysningsvis får, enligt ordningslagen, pyrotekniska varor, såsom fyrverkerier, inte användas utan tillstånd av polismyndigheten, om användning med hänsyn till tidpunkten, platsens belägenhet och övriga omständigheter innebär risk för skada på eller någon beaktansvärd olägenhet för person eller egendom.

Tillstånd av polismyndigheten krävs för sprängning och skjutning med eldvapen samt kolsyre-, luft-, fjäder- och paintballvapen.

Containrar, byggsäckar m.m.

8 § Ägaren eller den som är i ägarens ställe är skyldig att tydligt märka container, byggsäckar, storsäckar eller andra objekt med likvärdig funktion med namn, adress och telefonnummer. Samma skyldighet gäller för avspärrningsmaterial såsom staket.

På varje hörn av container eller liknande anordning ska reflexer finnas och vara synliga från alla sidor.

Förtäring av alkohol samt bruk av lustgas i berusningssyfte

9 § Spritdrycker, vin, starköl eller andra jästa alkoholdrycker med en alkoholhalt överstigande 3,5 volymprocent får inte förtäras på offentlig plats annat än i

samband med tillåten utskänkning av sådana drycker inom följande områden. Lustgas får inte brukas i berusningssyfte inom följande områden;

1. **Stadsområde Nordost (enligt bifogade kartor 1.10 – 1.21)**

1.10 Angered centrum avgränsat av Titteridammsvägen – Länkharvsgatan – stigen i botten av ravinen runt Angeredsparken – Ekevadsvägen – Övre Storåsvägen – Titteridammsvägen.

1.11 Bergsjöbadet. Den nordöstra delen med badbryggor avgränsas av Bergsjövägen. Övriga delar av sjön avgränsas med ett avstånd om 50 m från strandlinjen.

1.12 Galaxen och Gärdsås avgränsat av Galaxgatan – Galileis gata – fasaden runt Gärdsås torg 4–9 – grönytan ovanpå tunnelmynningen – gångbanan i sydostlig riktning – Siriusbacken – de norra fasaderna av Siriusbacken 14, 42, 50C och 76 – gångbanan söder om Gärdsmosseskolans område – gångbanan väster om Gärdsmosseskolans område – Galaxgatan.

1.13 Gamlestaden avgränsat av Slakthusgatan – Götaholmsgatan – Brahegatan – Sten Johanssons plats – Skaragatan – Treriksgatan – Artillerigatan – Ryttmästaregatan – Säveån och gångbroarna över Säveån – Väverskans bro – Textilpassagen – Säveån – Marieholmsmotet – Waterloogatan – Slakthusgatan.

1.14 Hammarkulletorget avgränsat av fasaden vid adresserna Hammarkulletorget 17–35, 36–51 och 55–60 – nedgången till spårvagnshållplatsen – Hammarkulletorget 62C-62A – gångbanan norr om centrumfastigheten – gångbanan söder om Hammarkullegatan 46, 36 och 26 – norra fasaden av Hammarkullegatan 6 och 8 – Hammarkulletorget 17.

1.15 Hjällbo Centrum avgränsat av Skolspåret – 25 m från Skolspåret 2 fasad i syd, väst och norr – Skolspåret – gångbana väster om Skolspåret 77 – trädlinjen norr och öster om skolspåret 77 – 10 m norr om kyrkobyggnaden – nordvästra hörnet av Bergsgårdsgärdet 53 – gångbana väster om Bergsgårdsgärdet 53-8 – trädlinjen runt lekytan – fasaden på Bergsgårdsgärdet 1-6 – Bergsgårdsgärdets lokalkörbana inklusive broar över Hjällbovägen – lokalkörbana söder om centrumbyggnaden – gångbana västerut mot Sandspåret – Sandspåret – Skolspåret.

1.16 Komettorget avgränsat av Kometstråket – gångbana norr och öster om centrumbyggnaden – parkeringsytan söder om centrumbyggnaden – spårvägens vändslinga – spårvagnsspåren i väster – övergången till Kometstråket – Kometstråket.

1.17 Kortedala Torg m.m. avgränsat av Halvsekelsgatan – Hundraårsgatan – trädlinjen norr om adresserna Förstamajgatan 2A-6 – Förstamajgatan – Årstidsgatan – öster om kundparkering vid Citytorget – spårvagnsspåren söderut – gångbana söderut – Östra Midvintersgatan – Vårmånadsgatan – rak linje genom grönyta från Vårmånadsgatan 30 till Kalendervägen 105H – Kalendervägen – Runstavsgatan – Halvsekelsgatan.

1.18 Kvibergs Park avgränsat av Krutvägen – Lilla luftvärnsvägen – Krutstråket – Skogslinjen väster och norr om fotbollsplanerna – villatomternas fastighetsgränser öster om fotbollsplanerna – Kvibergsvägen – Kvibergs bäckväg – Luftvärnsvägen – Marketenterivägen – Krutvägen.

1.19 Lövgärdet Centrum avgränsat av parkeringen söder om centrumbyggnaden – norra fasaden på Vaniljgatan 7 och 14 – östra fasaden av Vaniljgatan 18 – gångväg norr om idrottsytorna – gångväg öster om Vaniljgatan 32–36 – gångväg norr om Senapsgatan 6–8 – parkeringen söder om centrumbyggnaden.

1.20 Martinavägen avgränsat av en radie om 100 meter från byggnaderna vid Martinavägen 1, byggnaden strax nordost därom, samt Bertil von Wachenfeldts väg 50.

1.21 Rymdtorget avgränsat av spårvagnsspåren – taket på tunnelmynningen – gångbanan österut – norr om Bergsjöns kyrka – gångbana norr om Rymdtorget 1–5 – Rymdtorget – Bergsjövägen – Saturnusgatan – gångbana västerut norr om Rymdtorget 10 – Aniaragatan – Universumsbacken – spårvagnsspåren.

2. Stadsområde Centrum (enligt bifogade kartor 2.10 – 2.16)

2.10 City avgränsat av Hisingsbrons södra del – Stadstjänaregatan – Östra fasaden av centralstationsbyggnaden – Burggrevegatan – västra och södra fasaden på Burggrevegatan 4 – Åkerigatan – västra fasaderna på Polhemsplatsen 7, 3 och 1 – Östra Stampbron – Fattighusån österut – Mölndalsån söderut – Tritongatan österut – E6 söderut - husfasader söder om Nellickevägen – Mölndalsån norrut – husfasader söder om Vörtgatan – Mölndalsvägen norrut – Södra vägen – Korsvägen – Södra vägen – Berzeliigatan – Johannebergsgatan – Olof Wijksgatan – Fågelsången – Skyttegatan – Bengt Lidnersgatan – Viktor Rydbergsgatan – Arkivgatan – Geijersgatan – husfasaden väster om Kungsportsavenyen – Engelbrektsgatan – Teatergatan – husfasader söder om Vasagatan – Universitetsplatsen - husfasader söder om Vasagatan – Sprängkullsgatan söderut – Skanstorget – Bulteklubbsgatan – Frigångsgatan – Bergsgatan – Landsvägsgatan – Lilla Risåsgatan – husfasaden Linnégatan 34A och söderut – husfasader öster om Linnégatan – Linnéplatsen – husfasader väster om Linnégatan – Prinsgatan – Nordhemsgatan – Plantagegatan – husfasader väster om Linnégatan -Fjärde Långgatan – Andra Långgatan – husfasader väster om Masthuggstorget – Sänkverksgatan och dess förlängda linje – Göta Älv – Hisingsbron.

2.11 Johannesplatsen avgränsat av Stigbergsliden – Första Långgatan – Andra Långgatan – fasaden mellan Andra Långgatan 48 och Masthuggsterrassen 14F – Mattsonliden – y-korsning mot Kjellmansgatan – östra fasaden av byggnaden Stigbergsliden 6A - Stigbergsliden.

2.12 Kapellplatsen avgränsat av Landalagatan – fasaderna och dess förlängda linje norr om Kapellplatsen och Kapellgatan – Aschebergsgatan – Amund Grefwegatan – husfasaderna och dess förlängda linje söder om Kapellplatsen – Landalagatan.

2.13 Klippan-Jaegerdorffsplatsen avgränsat av Klippans färjeläge – Majnabbegatan – husfasaderna runt Jaegerdorffsplatsen – husfasader söder om Karl Johansgatan – husfasader vid Älvsborgsgatan 8, 10 och 11A – husfasad vid Karl Johansgatan 101-103 – fasad ut mot Oscarsleden på samma byggnad – fasad linje efter A R Lorents gata 39, 41, 75 – Klippan norrut – fasaden vid Klippan 1A – Adolf Edelsvärds gata – bryggor och kaj längs Göta Älv norrut – Klippans färjeläge.

2.14 Olskroken avgränsat av Norra Gubberogatan – Lagerströmsplatsen – Kobbarnas väg – Redbergsvägen – Martin Anderssons gata – Lilla Olskroksgatan – Olskroksgatan – husfasaderna och dess förlängda linje öster om Hökegatan fram till Redbergsvägen 22 – Norra Gubberogatan.

2.15 Redbergsplatsen avgränsat av Lilla Redbergsgatan – husfasaden och dess förlängning på Ånäsvägen 2–12 – Ånäsvägen – Örngatan – Härlandavägen – Lilla Redbergsgatan.

2.16 Stigbergstorget avgränsat av Djurgårdsgatan – Fiskhamnsgatan – Oscarsleden – Stigbergsliden – Bangatan – Amiralitetsgatan – Djurgårdsgatan.

3. Stadsområde Sydväst (enligt bifogade kartor 3.10 – 3.12)

3.10 Axel Dahlströms Torg avgränsat av torgbyggnadernas fasader och förlängda fasadlinje.

3.11 Frölunda Torg avgränsat av Lergöksgatan – södra fasaden på bostadsbyggnaderna vid Näverlursgatan – östra fasaden av bostadshuset Näverlursgatan 26-32 – östra fasaden på Frölunda kulturhus – y-korsning i gångväg 60 m österut – gångvägen söderut – gångväg norr och öster om Ekebäcksgården – gångväg söderut från Ekebäcksgården – södra fasaden på Mandolingatan 43 – sydvästra fasaden på Mandolingatan 118 – spårvagnsspåren mot nordost – cirkulationsplats vid Vibrafongatan/Marconigatan – Marconigatan söderut – gångbron mot Spinettbacken – norra fasaderna på bostadshusen Marconigatan 7, 15, 23 – östra fasaden på torgbyggnaden – södra fasaderna på Marconigatan 29, 21, 13 – Marconigatan – Lergöksgatan.

3.12 Opaltorget avgränsat av ytan mellan bostadshusen Opalgatan 83 och Grevegårdsvägen 200 – fasaden vid Opaltorget 7 - förlängning av fasaden på Opalgatan 7 fram till bortre delen av parkeringsplatsen – norra hörnet på Ametistgatan 10 – fasaden ner till västra hörnet vid Opaltorget 9 – ytan mellan bostadshusen Opalgatan 83 och Grevegårdsvägen 200.

4. Stadsområde Hisingen (enligt bifogade kartor 4.10 – 4.26)

4.10 Amhult avgränsat av Einar Eriksons Gata - Gamla Flygplatsvägen - Amhults Torg - Gamla Flygplatsvägen - Fraktflyget - Flygfältsgatan.

4.11 Bjurslättsskolan avgränsat av Wieselgrensgatan – gångväg norr om Bjurslättsskolan – Fjärdingsgatan – gångvägen söder om förskolan – Lantmätaregatan – gångvägen söder om Bjurslättsskolan – Wieselgrensgatan.

4.12 Byabacken avgränsat av gångväg väster om förskolan – gångväg Byabacken – Inägogatan – Äringsgatan – gångvägen söder om förskolan – gångväg väster om förskolan.

4.13 Eriksbergs köpcentrum avgränsat av Säterigatan – Stålhandskegatan – Kolhamnsgatan – Nordviksgatan – Säterigatan.

4.14 Flunsåsparken. Södra delen av Flunsåsparken begränsad i norr av bergets fot, i nordost av vändplats på Sockenvägen och i sydost av Sockenvägen. I övrigt begränsat av villatomternas fastighetsgränser.

4.15 Grönebacken avgränsat av Grönebackens gata – gångväg väster och norr om förskolan – Inägogatan – fastighetsgräns i grönområdets östra del – Grönebackens gata.

4.16 Keillers Park avgränsat av Rambergsvägen – Villa Parkudden – Villa Parkuddens förlängning till bergets fot väster om Myntgatan – bergets fot söderut utefter Herkulesgatan – Rambergsvägen.

4.17 Kyrkbytorget avgränsat av torgbyggnaderna samt av parkeringsplatsen i söder.

4.18 Kärra Centrum avgränsat av Prilyckegången – gångväg norr om parkyta och centrumbyggnad – Lillekärr Norra – söder och väster om parkeringsyta vid Lillekärr Södra – söder om centrumbyggnaderna – Prilyckegången.

4.19 Rambergsstadens idrottsområde avgränsat av Rödlönnsgången – Hjalmar Brantingsgatan – Inlandsgatan – Lantmannagatan – Rödlönnsgången.

4.20 Selma Lagerlöfs Torg avgränsat av Litteraturgatan – cykelbana – Nils Holgerssons gata – Gåsagången – Selma Lagerlöfs Parkstråk – gångväg norr om förskolan – gångväg öster om förskolan – Lisa Sass gata – Bäckebolsvägen – Backadalen – Litteraturgatan.

4.21 Skolområdet vid Blackevägen avgränsat av Blackevägen – grönytegräns i områdets norra del – gångväg i Sunnanvindsparkens västra del – Sockenvägen – gångbana norr och öster om Sunnanvindsparken – cykelbana utefter Munkedalsgatan – Blackevägen.

4.22 Slätta Damm avgränsat av Slättadammsgatans slut – bergets fot – 30 m från vattenområdets västra strandlinje – 100 m norr om cafébyggnaden – 30 m öster om vattenområdets strandkant – 50 m öster om gångvägen.

4.23 Torslanda Torg avgränsat av Noleredsvägen – gångväg norr om skolan – gångväg väster om centrumbyggnaderna – fastighetsgräns norr om förskolan och församlingshemmet – Torslanda Kyrkväg – Kongahällavägen – Gamla Tumlehedsvägen – Noleredsvägen.

4.24 Vågmästareplatsen avgränsat av Hisingsgatan – Hjalmar Brantingsgatan – Penselgatan – Färgfabriksgatan – Swedenborgsgatan – Lundbyledens sträckning – Herkulesgatan – Brämaregatan – Hisingsgatan.

4.25 Vårväderstorget avgränsat av Blidvädersgatan - Erik Väderhatts gata – vattendraget fram till Blåsvädersgatan – gångbanan till spårvagnshållplatsen – spårvägens sträckning – Blidvädersgatan.

4.26 Wieselgrensplatsen avgränsat av Långgången – Hårdvallsgatan – Hjalmar Brantingsgatan – husfasaderna mot Nordanvindsgatan – Långgången.

Bruk av lustgas i berusningssyfte och förtäring av spritdrycker, vin, starköl eller andra jästa alkoholdrycker med en alkoholhalt överstigande 3,5 volymprocent är därutöver inte tillåten på eller i omedelbar närhet av lekplats, kyrkogård eller begravningsplats och inte heller på skolgårdar och förskolegårdar som är tillgängliga för allmänheten när verksamhet enligt skollagen inte bedrivs.

Insamling av pengar

10 § För aktiv insamling av pengar som inte utgör led i en tillståndspliktig allmän sammankomst eller offentlig tillställning, krävs tillstånd av polismyndigheten.

När insamlingen sker i samband med framförande av musikaliskt eller annat konstnärligt verk krävs tillstånd endast om musikanten eller medhjälpare har för avsikt att gå runt bland publiken och samla in pengar.

Markiser, flaggor och skyltar

11 § Markiser, flaggor, skyltar, banderoller och liknande anordningar får inte sättas upp på lägre höjd över marken än 2,20 meter.

Den del av anordningen som hänger ner över en gångbana eller en cykelbana får inte ha lägre höjd än 2,50 meter, och den del som hänger över en körbana får inte ha lägre höjd än 4,60 meter.

I den mån bygglov har beviljats, framgår av detta hur anordningen skall placeras.

Tillfällig försäljning

12 § Med tillfällig försäljning avses sådan gatuförsäljning som tar offentlig plats i anspråk endast tillfälligt och i obetydlig omfattning och som därför inte kräver tillstånd enligt 3 kap. 1 § ordningslagen. Genom dessa föreskrifter krävs ändå tillstånd av polismyndigheten för tillfällig försäljning inom följande områden:

1. **Stadsområde Nordost (enligt bifogade kartor 1.30 -1.31)**

   1.30 Gamlestads Torg avgränsat av Säveån – väster om järnvägsspåret – Waterloopassagen – östra sidan av triangelspåret – förlängda huslivet av Gert Tommessons gata 6 – södra fasaderna på samma adress och Gamlestadsvägen 10A – Gamlestadsvägens vägbro – Säveån.

   1.31 Kvibergs stallgårdar avgränsat av Luftvärnsvägen söderut – Kvibergsvägen – spårvagnsspåren norrut – 100 meter norr om spårvagnshållplats Beväringsgatan – skogslinjen 150 meter åt sydost – parkeringsplatsens östra kant – södra fasadlinjen av byggnaden vid Lilla Regementsvägen 10 – södra fasadlinjen av byggnaden vid Krutvägen 2-6 – Luftvärnsvägen.

2. **Stadsområde Centrum (enligt bifogade kartor 2.30–2.33)**

   2.30 City avgränsat av kajkanten vid Hisingsbrons östra ända – Stadstjänaregatan – öster om Centralslingan – söder om perrong 1 – Åkerigatan – västra fasaden på Polhemsplatsen 7 – fasaderna norr om Odinsgatan, Odinsplatsen och Friggagatan –

Alströmergatan – Stampgatan – Elfrida Andrées gata – Dämmebron – Johan Willins gata – Ullevigatan – Ullevimotet – E6 – Örgrytemotet – Lisebergs norra och västra inhägnad – Södra vägen – Cederbourgsgatan – Eklandagatan – Carlanderplatsen – Bernard Karlgrens gångväg – Lennart Torstensonsgatan – Lyckans väg – Viktor Rydbergsgatan – Högåsplatsen – Högåstrappan – Bengt Lidnersgatan – Ekmansgatan – Viktor Rydbergsgatan – Arkivgatan – Geijersgatan – Götabergsgatan – Engelbrektsgatan – Viktoriagatan – Vasagatan – Sprängkullsgatan – Södra Allégatan – Pusterviksgatan – Vallgraven – kajkanten fram till Hisingsbrons östra ända.

2.31 Linnéstaden m.m. avgränsat av Linnéplatsen – Rosengatan – Vegagatan – Värmlandsgatan – Fjärde Långgatan – Andra Långgatan – Masthuggstorget – Sänkverksgatan – Sänkverksgatans förlängning till kajkant – kajkanten 500 meter österut – 150 meter ut i Göta Älv – Yttre Järnvågsbron – Vallgraven – Pusterviksgatan – Södra Allégatan – Sprängkullsgatan – Övre Husargatans östra gångbana – Linnéplatsen.

2.32 Liseberg Södra avgränsat av Södra vägen – Lisebergs västra och södra inhägnad – Lisebergsgatan – Vörtgatans norra gångbana – Nellickevägen – Nellickevägens södra gångbana – Mölndalsån – Vörtgatans södra gångbana – Mölndalsvägen – Södra vägen.

2.33 Slottsskogen avgränsat av Linnéplatsen – Dag Hammarskjöldsleden – Margretebergsgatans södra gångbana – Slottsskogsgatan – östra gränsen av odlingslotterna – Ekedalsgatan – Hålekärsgatan – Bangatan – Bergvalls Trappor – Paradisgatan – August Kobbsgatan – väster om byggnaderna på Jungmansgatan 27 till 63 – södra fasaden av byggnaderna på Jungmansgatan 30 och Vegagatan 29 – Rosengatan – Linnégatan.

3. **Stadsområde Sydväst (enligt bifogad karta 3.30)**

3.30 Frölunda Torg avgränsat av Lergöksgatan – södra fasaderna på Näverlursgatan 2–26 – östra fasaden på Näverlursgatan 26–32 – södra fasaden på Frölunda Torg 3 – södra hörnet av Mandolingatan 118 – spårvagnsspåren – Marconigatan – Lergöksgatan.

4. **Stadsområde Hisingen (enligt bifogade kartor 4.30–4.33)**

4.30 Frihamnen avgränsat av Gjutjärnsgatan – kaj- och bryggkanter mot Göta Älv – pirändarna - Lundbyleden – Hjalmar Brantingsgatan – Frihamnsmotet – Ringögatan – Gjutjärnsgatan.

4.31 Färjenäs avgränsat av Karl IX:s väg – Västra Eriksbergsgatan – Astris gata – Västra Eriksbergsgatan – Ostindiefararen – norr om Ostindiefararen 5 – kajkanten mot västra Dockvallen och Göta Älv – under Älvsborgsbron norrut – Karl IX:s väg.

4.32 Rambergsstadens idrottsområde avgränsat av Virvelvindsgatan – Inlandsgatan – Lantmannagatans södra gångbana – husfasaderna väster om Rödlönnsgången – Rosenapelgatan – södra fasaden av Mötesplatsen 2A – södra fasaderna på byggnader norr om Munkedalsgatan – östra fasaden på Guldpokalsgatan 2A – södra fasaden på Nordanvindsgatan 2D – Hjalmar Brantingsgatan – Hårdvallsgatans förlängning söderut – Virvelvindsgatan.

4.33 Wieselgrensplatsen avgränsat av Långgängen – Hårdvallsgatan – Hjalmar Brantingsgatan – husfasaderna mot Nordanvindsgatan – Långgängen.

På allmän försäljningsplats som upplåtits till torghandel inom andra områden får inte tillfällig försäljning äga rum under den tid som torghandel är medgiven. Tillståndskravet i denna paragraf gäller inte försäljning av tryckta skrifter samt välgörenhets- och demonstrationsmärken.

Affischering, reklam m.m.

13 § Polismyndighetens tillstånd krävs för att sätta upp affisch, annons eller annat sådant anslag på husvägg, staket, vägbro, kopplingsskåp, stolpar, träd eller liknande, som vetter mot offentlig plats.

Tillstånd behövs inte för att sätta upp anslag på tavlor, pelare eller andra liknande anordningar som är avsedda för detta ändamål.

Tillstånd behövs inte heller för näringsidkare för att sätta upp annonser och andra tillkännagivanden som avser näringsidkarens rörelse på byggnad där rörelsen finns.

Högtalarutsändning

14 § Information, reklam, propaganda eller andra budskap som riktar sig mot personer på offentlig plats, får inte ske genom högtalare eller liknande utan tillstånd av polismyndigheten.

Badförbud

15 § Bad i öppet vatten är förbjudet inom följande områden: Göteborgs hamnområde, Fiskebäcks hamn, småbåtshamnarna vid Arendal, Långedrag och Saltholmen, Fattighusån, Lärjedammen samt hamnkanalerna och inom Göteborgs Stad belägna delar av Mölndalsån, Säveån och Lärjeån samt Göta älv utanför hamnområdet.

Detsamma gäller i närheten av markerade kablar.

Camping

16 § Camping får inte ske på offentlig plats.

Hundar

17 § Hundens ägare, den som tagit emot en hund för underhåll eller nyttjande eller den som endast tillfälligt vårdar en hund är skyldig att följa bestämmelserna i denna paragraf.

Det som föreskrivs i paragrafen gäller inte hund i polistjänst, ledarhund för synskadad person, assistanshund eller hund för vilken polismyndigheten medgivit särskilt undantag.

Under vistelse utomhus på offentlig plats ska hund hållas under tillsyn. Därvid ska följande särskilt iakttas:

Hund ska föras kopplad på försäljningsplats medan torghandel pågår.

Hund ska föras kopplad i park under perioden 1 april-30 september. Hund ska föras kopplad i Slottsskogen året om förutom på särskilt anvisade platser. Hund får inte vistas i Trädgårdsföreningen.

Hund ska föras kopplad på offentliga platser invid och i anslutning till skolor, förskolor, fritidshem och lekplatser. Hund får inte vistas på lekplats eller för lek anlagd yta såsom bollplan, skateanläggning eller liknande.

Hund ska föras kopplad på kyrkogård och begravningsplats.

Hund ska föras kopplad på badplats. Hund får inte vistas på följande badplatser under perioden 1 maj - 15 september enligt nedanstående förteckning.

2. Stadsområde Centrum (enligt bifogad karta 2.40)
2.40 Härlanda tjärn

3. Stadsområde Sydväst (enligt bifogade kartor 3.40–3.43)
3.40 Askimsbadet
3.41 Fiskebäcksbadet
3.42 Hovåsbadet
3.43 Näsetbadet

4. Stadsområde Hisingen (enligt bifogade kartor 4.40–4.42)
4.40 Hamnbadet
4.42 Lillebybadet
4.43 Sillviksbadet

Dock är det vid Askimsbadet och Näsetbadet, under hela året, tillåtet att med kopplad hund passera på anlagd gång- och cykelväg som genomkorsar dessa områden, se kartor 3.40 och 3.43.

Föroreningar efter hund ska plockas upp på eller i omedelbar anslutning till gata, trottoar, parkväg, torg eller annan plats som används av gående eller cyklister, och i rabatt, på anlagd gräsyta, anlagda områden av friluftskaraktär, lekplatser, begravningsplatser, badplatser och motionsspår.

Överträdelse av lokal ordningsföreskrift

18 § Den som uppsåtligen eller av oaktsamhet bryter mot någon av dessa föreskrifter kan dömas till penningböter enligt 3 kap 22 § andra stycket ordningslagen.

I ordningslagen finns också bestämmelser om polismyndighetens rätt att utfärda förelägganden och rätt att förverka egendom.

1. Dessa föreskrifter träder i kraft den 1 januari 2025 då lokala ordningsföreskrifter för Göteborgs kommun upphör att gälla.

2. Äldre föreskrifter ska fortfarande gälla för mål och ärenden som har påbörjats före ikraftträdandet och mål och ärenden som avser överklagande av beslut i ett sådant mål eller ärende till dess målet eller ärendet är slutligt avgjort.

Förteckning 3 § punkt 3 – Badplatser

1. Stadsområde Nordost

Bergsjöbadet
Stora Mölnesjön
Surtesjön

2. Stadsområde Centrum

Delsjöbadet
Härlanda tjärn

3. Stadsområde Sydväst

Askimsbadet
Aspholmen
Billdalsbadet
Fiskebäcksbadet
Ganlet
Hovåsbadet
Killingsholmen
Lindås Norra
Lindås Södra
Marholmen
Nordreviksbadet
Näset
Smithska udden
Stora Amundön
Styrsö Bratten
Styrsö Uttervik

4. Stadsområde Hisingen

Hamnbadet
Hästevik
Lillebybadet
Sillvik
Tumlehed

Kartbilder 9 § Förbud mot förtäring av alkohol och bruk av lustgas

1. Stadsområde Nordost

1.10 Angered Centrum

1.11 Bergsjöbadet

1.12 Galaxen och Gärdsås

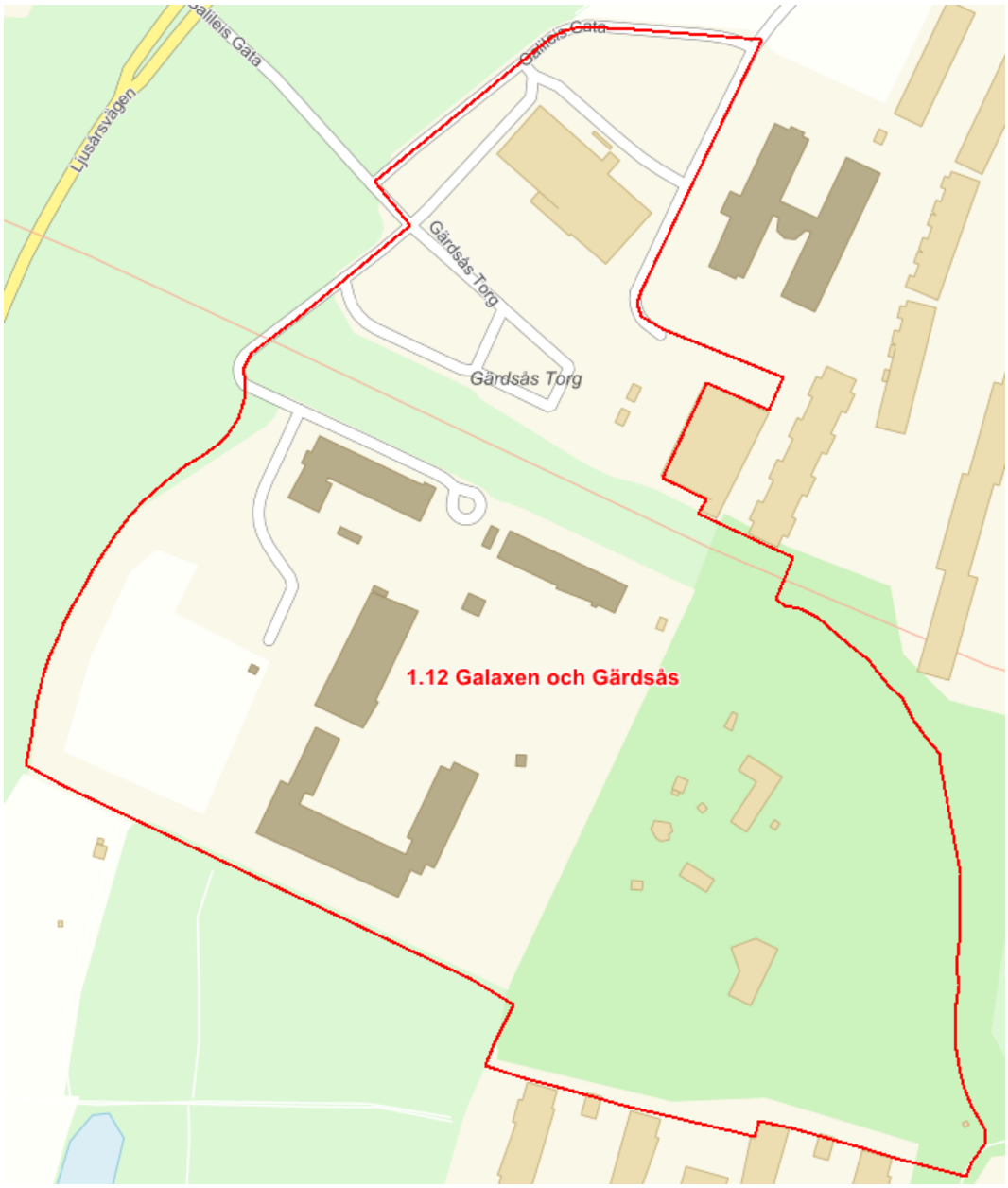

1.13 Gamlestaden

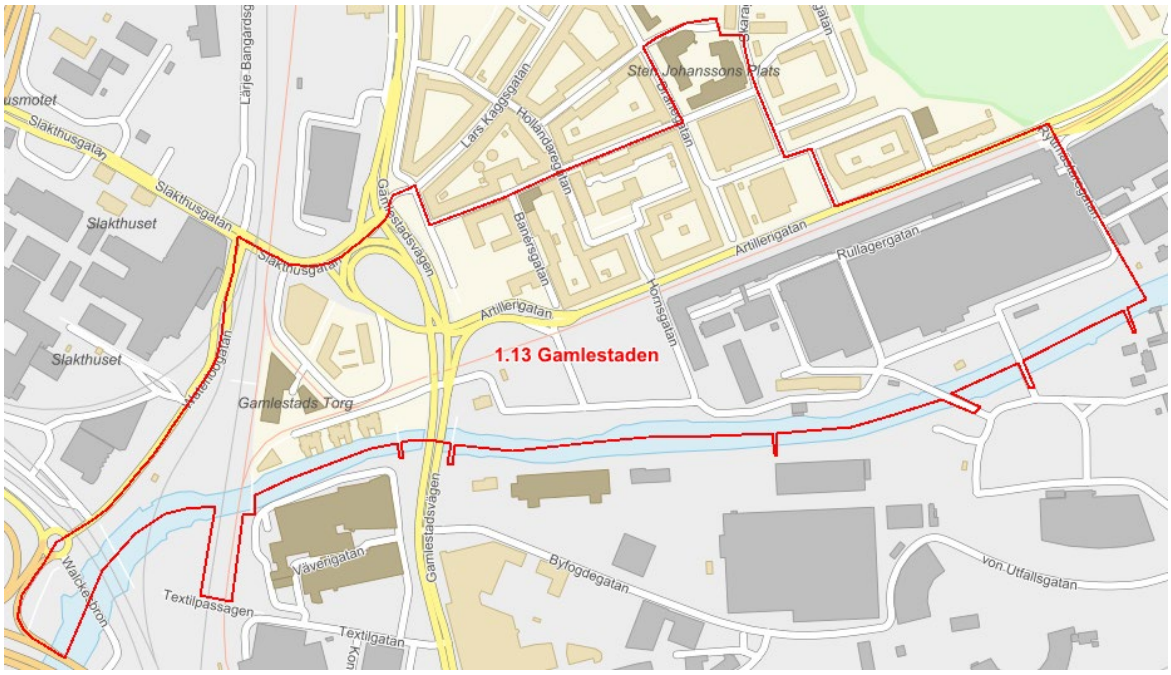

1.14 Hammarkulletorget

1.15 Hjällbo centrum

1.16 Komettorget

1.17 Kortedala Torg m.m.

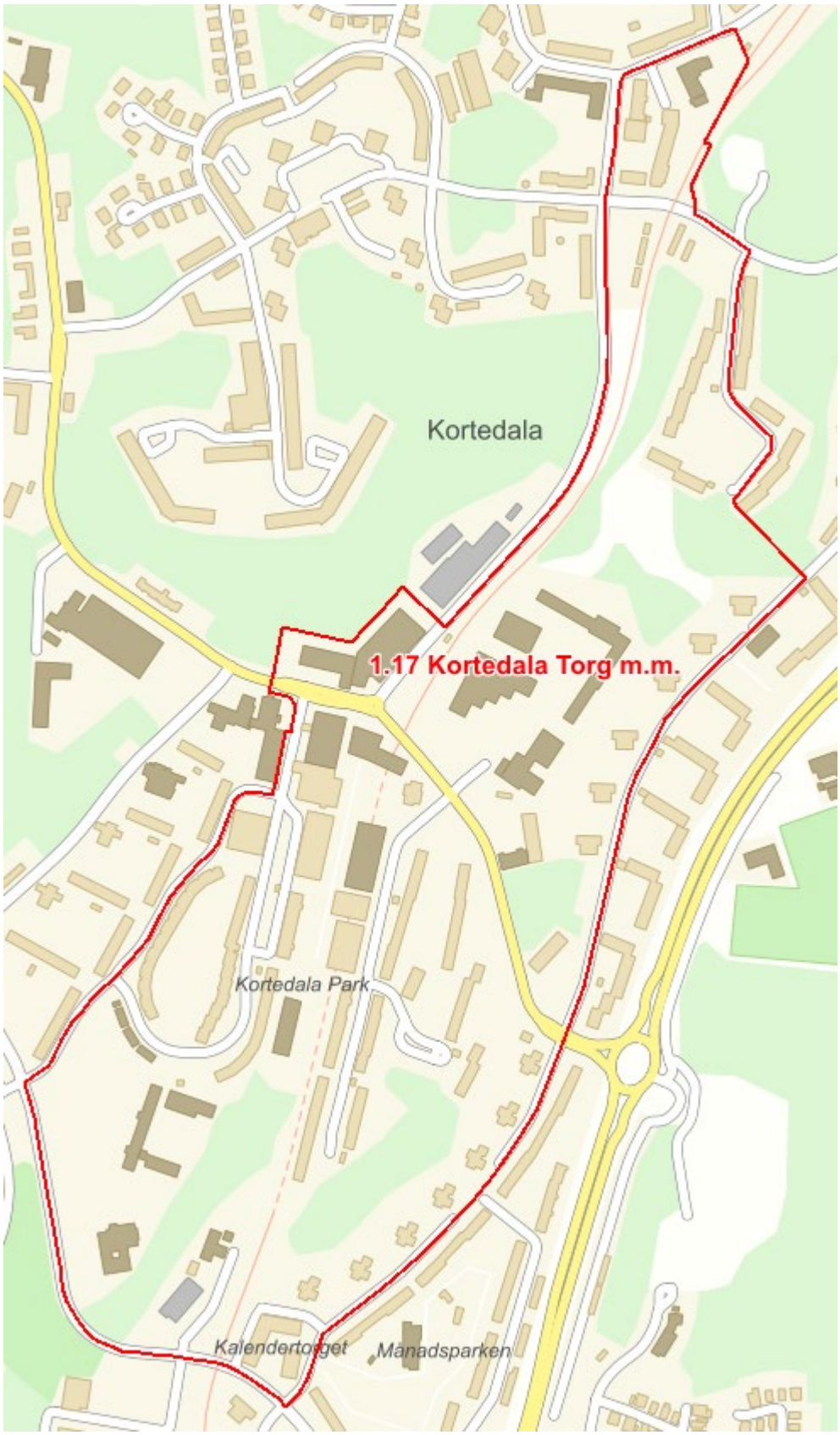

1.18 Kvibergs park

1.19 Lövgärdet centrum

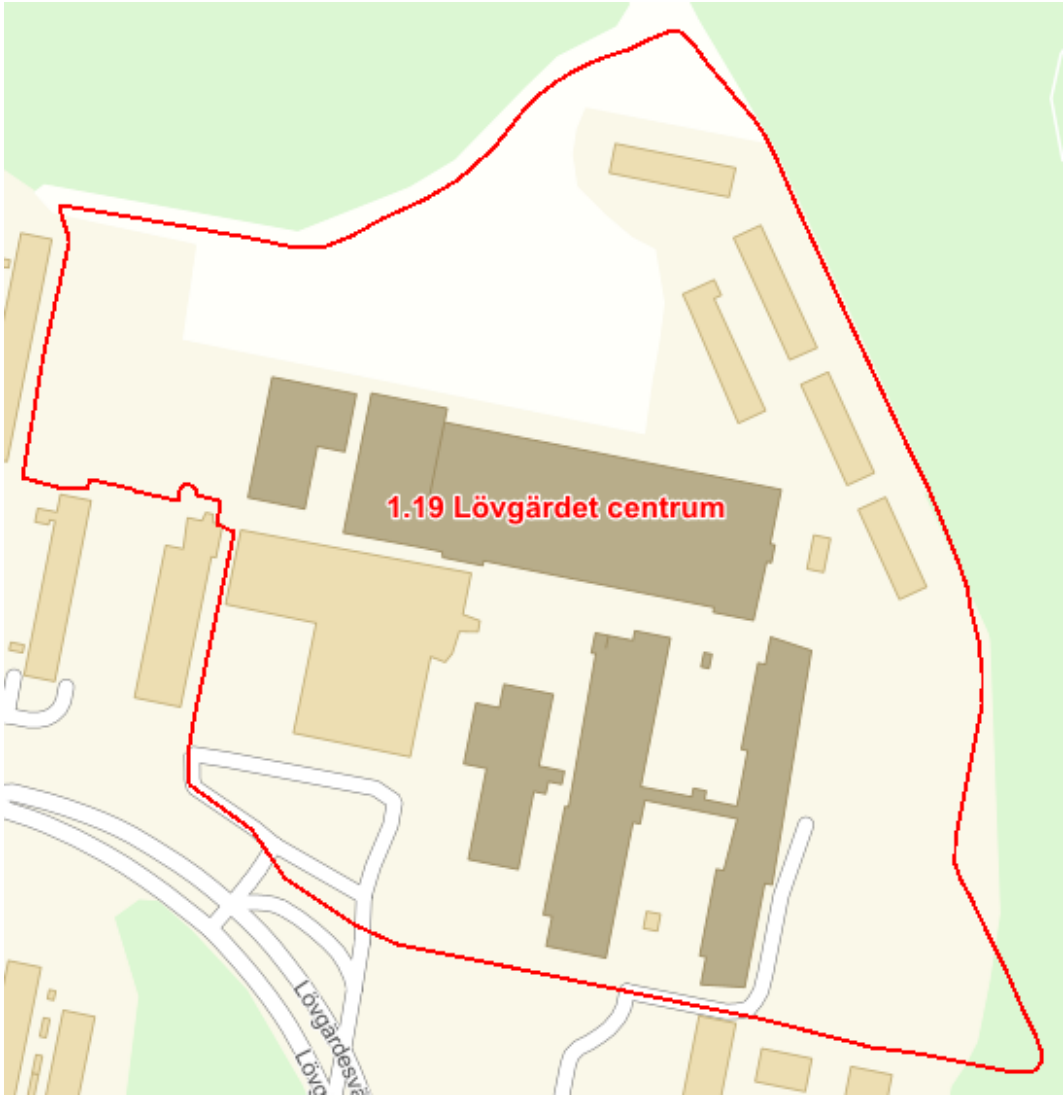

1.20 Martinavägen

1.21 Rymdtorget

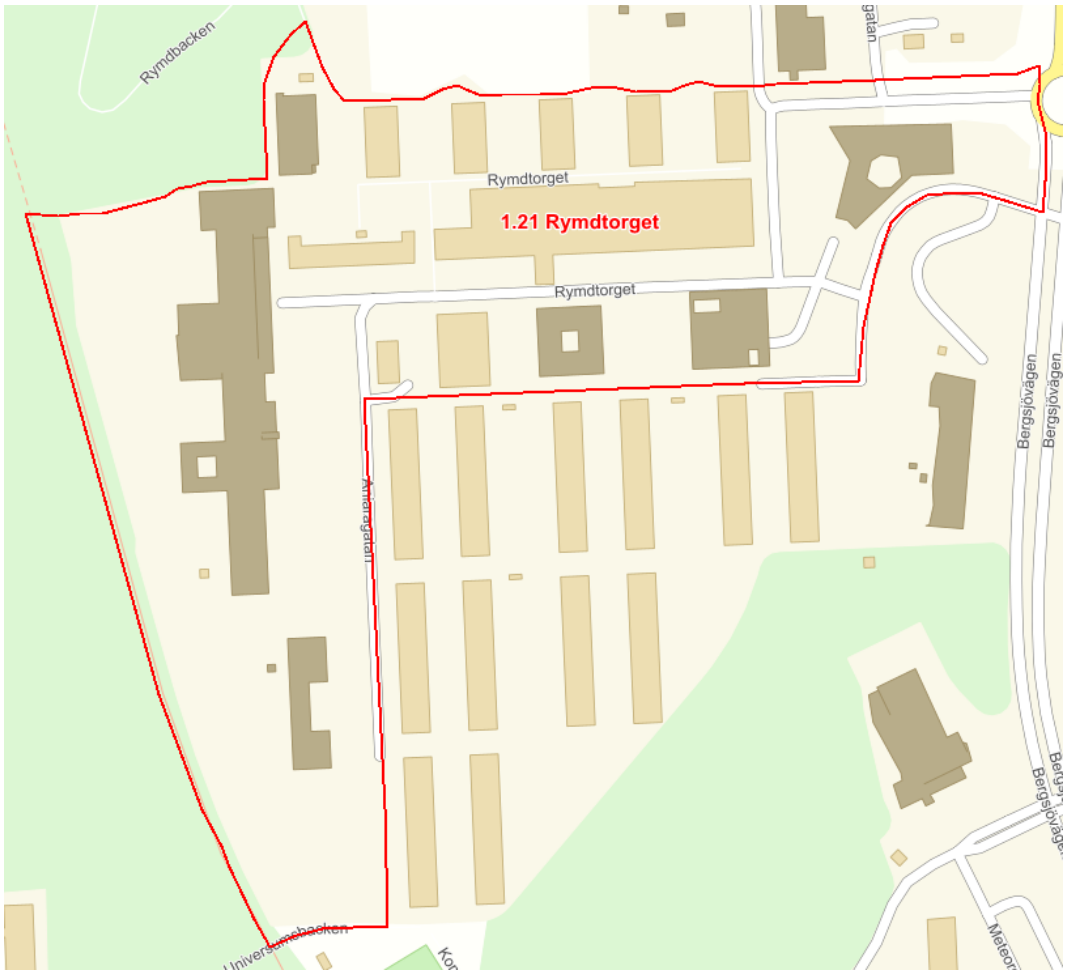

2. Stadsområde Centrum

2.10 City

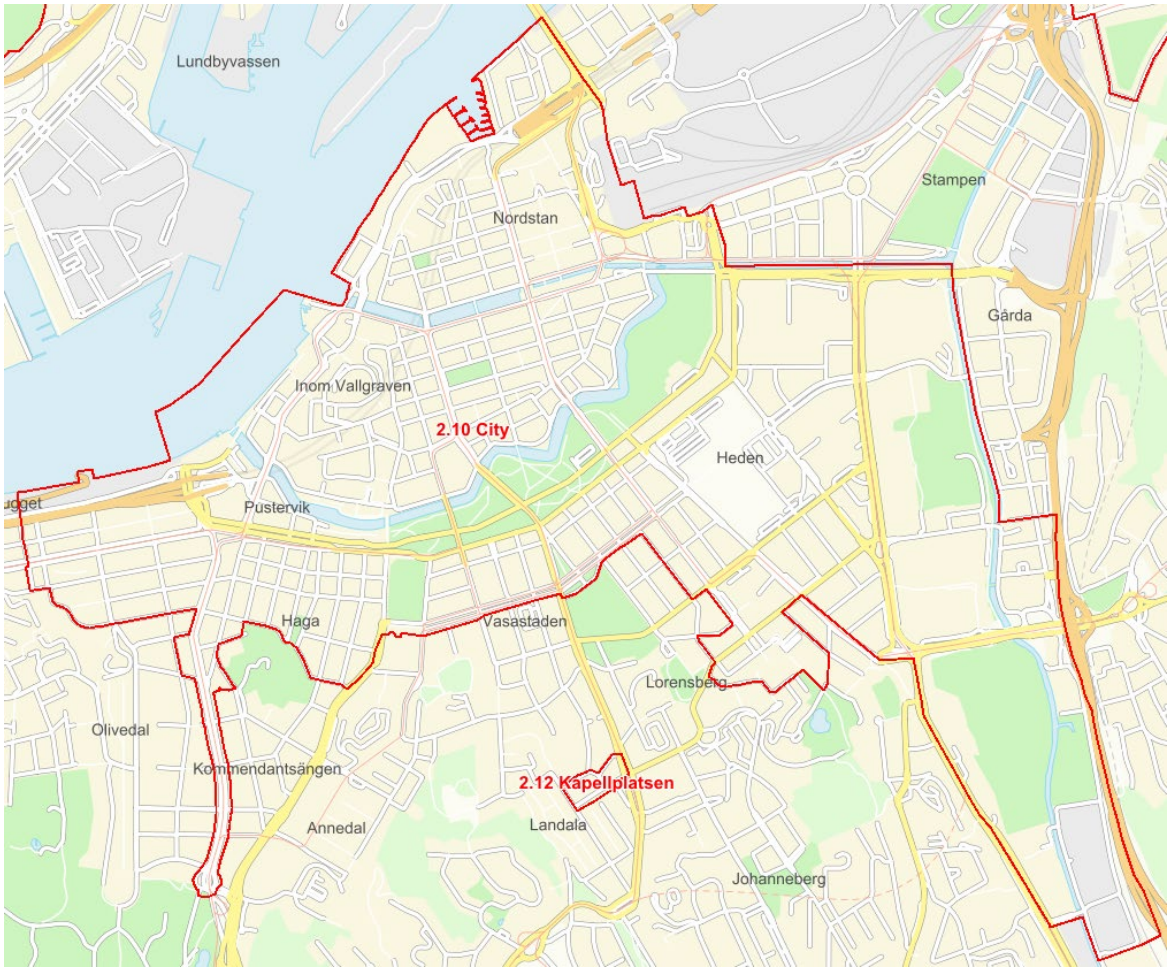

2.11 Johannesplatsen

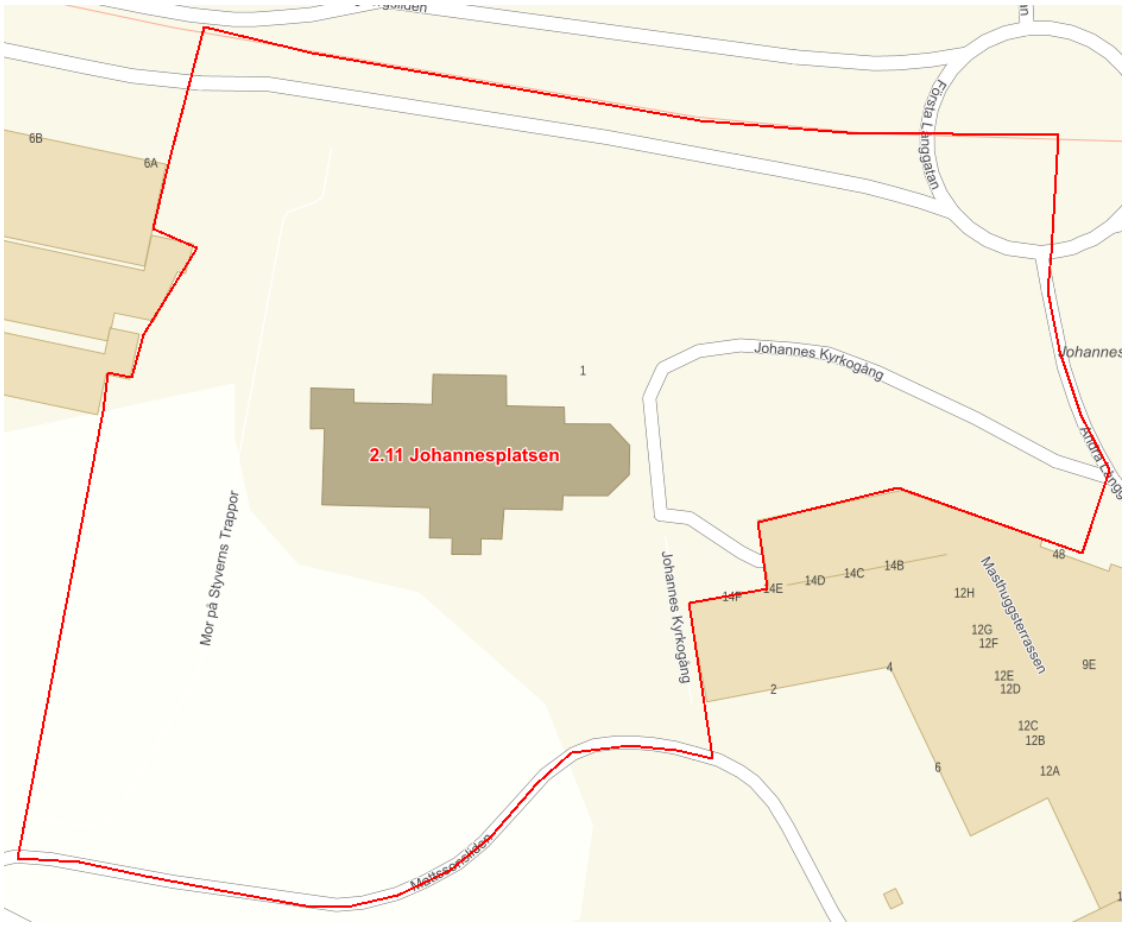

2.12 Kapellplatsen

2.13 Klippan - Jaegerdorffsplatsen

2.14 Olskroken

2.15 Redbergsplatsen

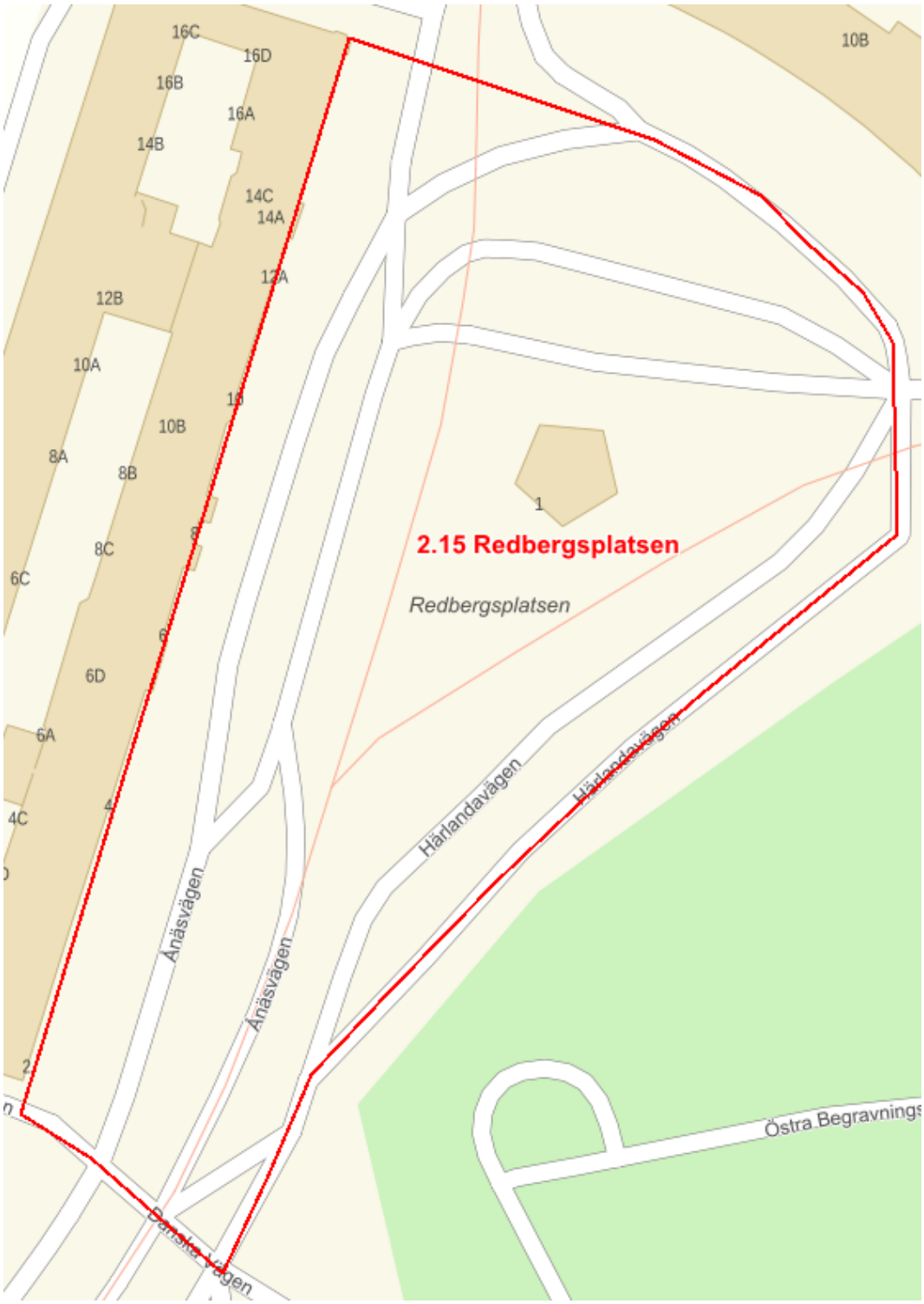

2.16 Stigbergstorget

3. Stadsområde Sydväst

3.10 Axel Dahlströms Torg

3.11 Frölunda Torg

3.12 Opaltorget

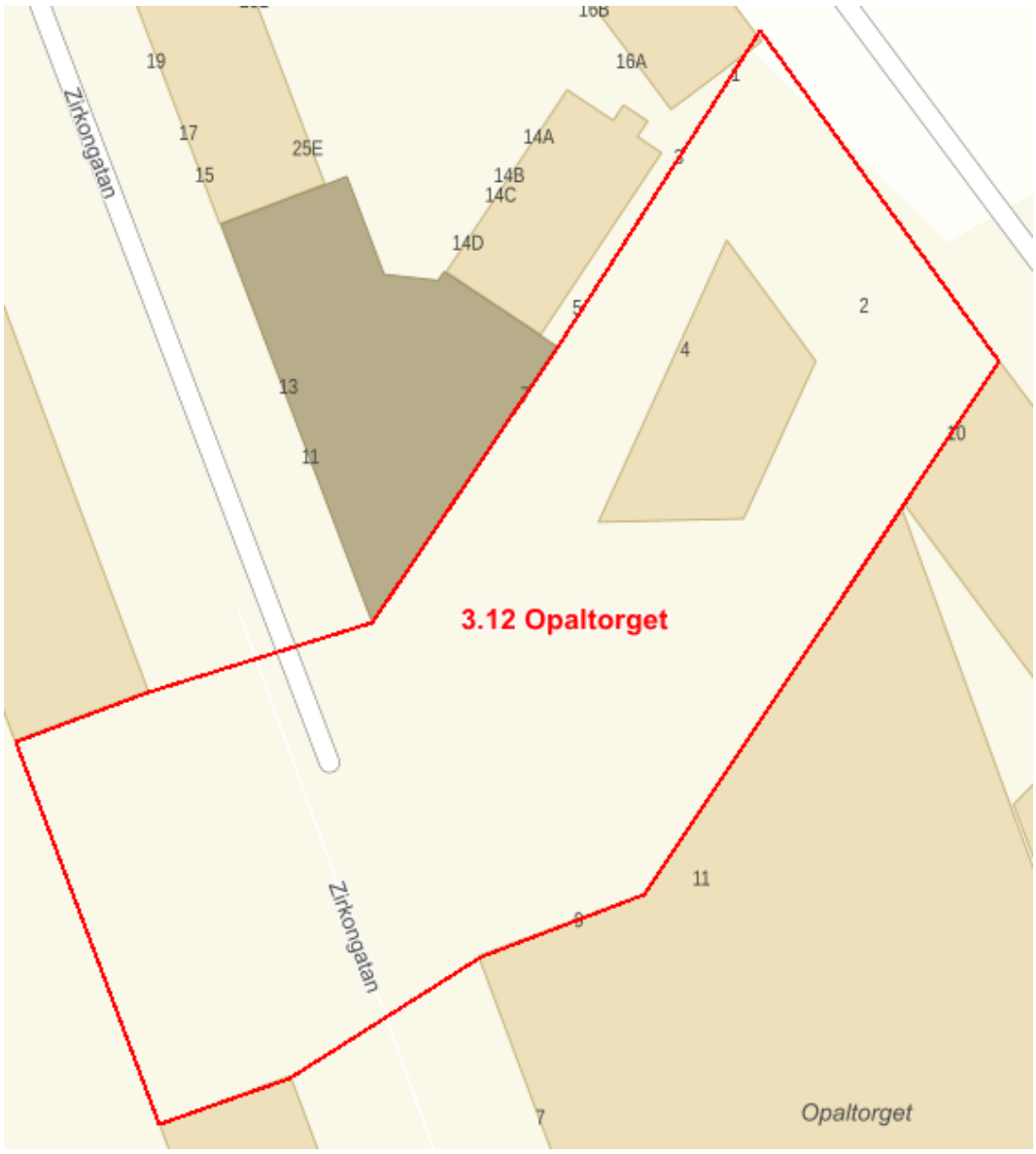

4. Stadsområde Hisingen

4.10 Amhult

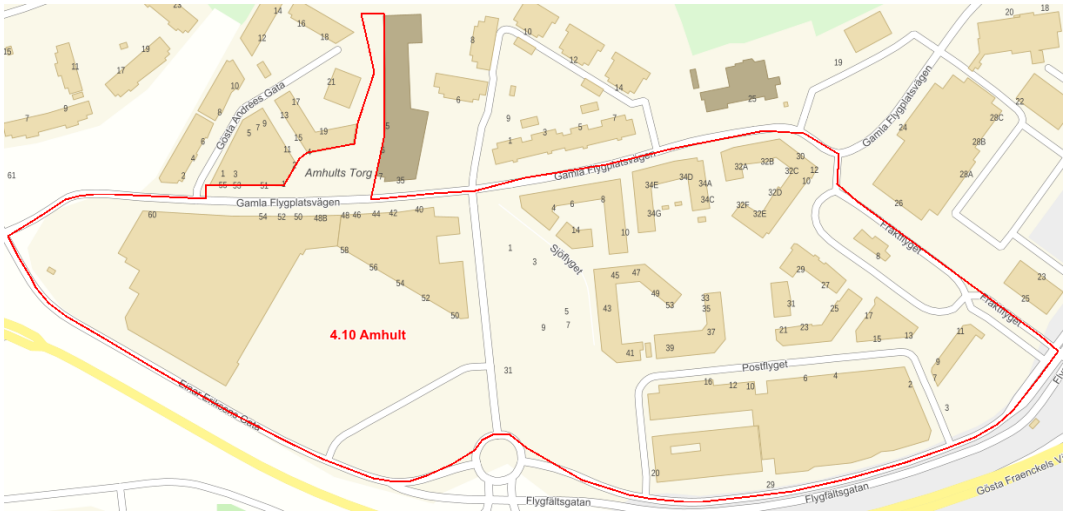

4.11 Bjursättsskolan

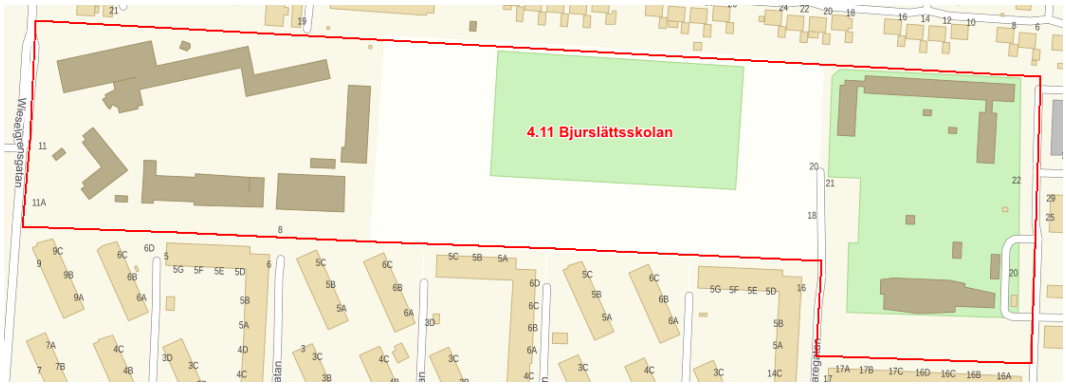

4.12 Byabacken

4.13 Eriksbergs köpcentrum

4.14 Flunsåsparken

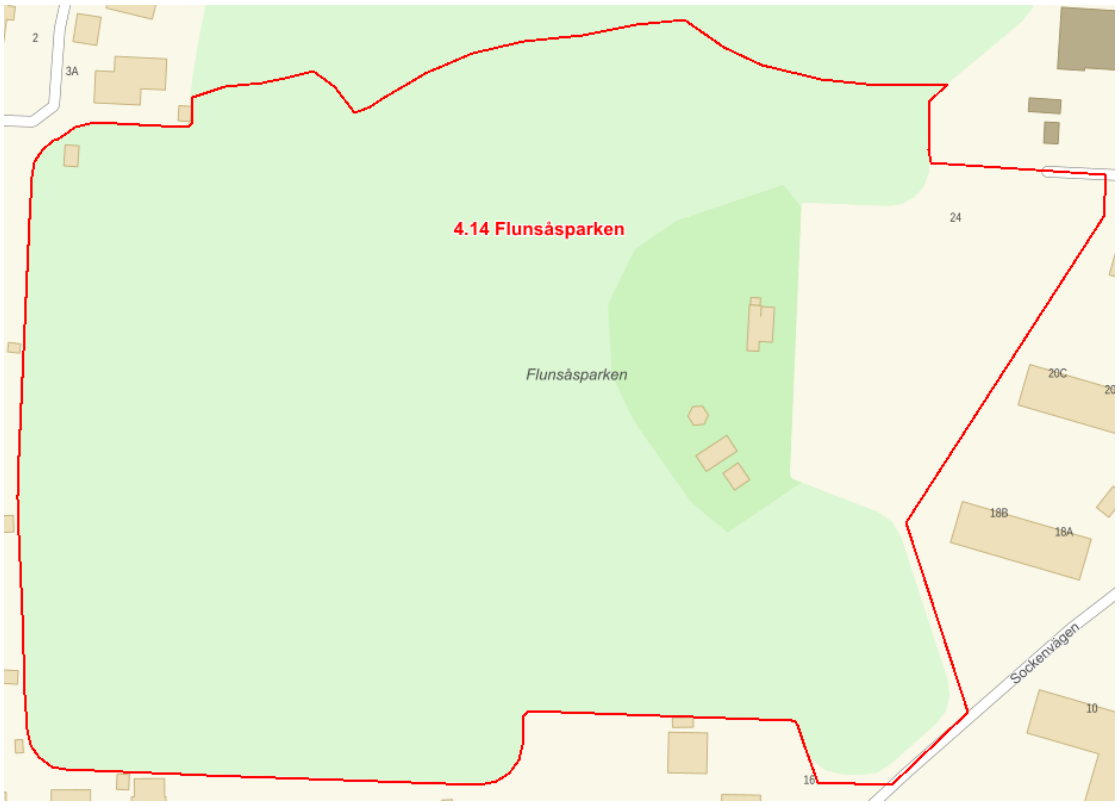

4.15 Grönebacken

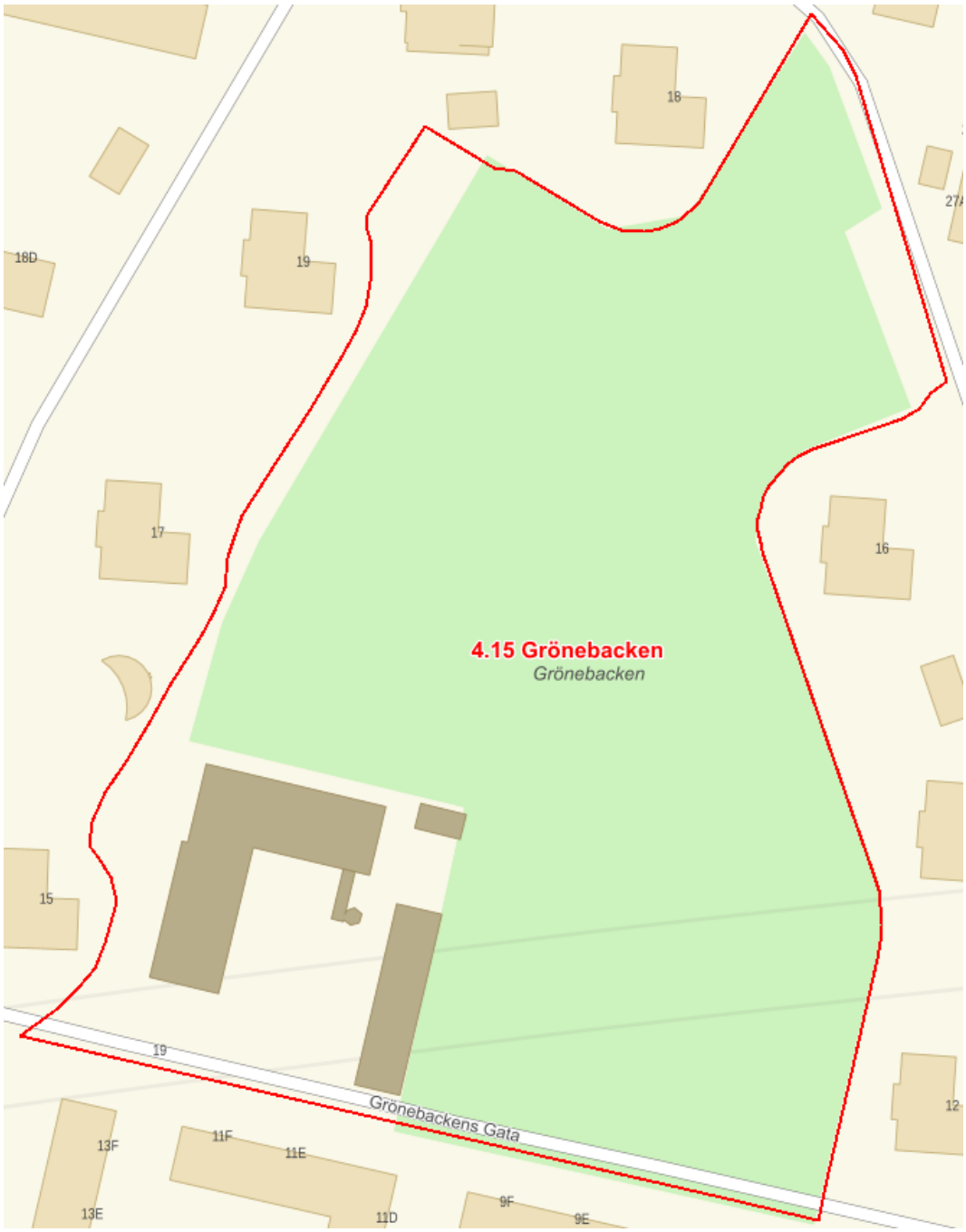

4.16 Keillers Park

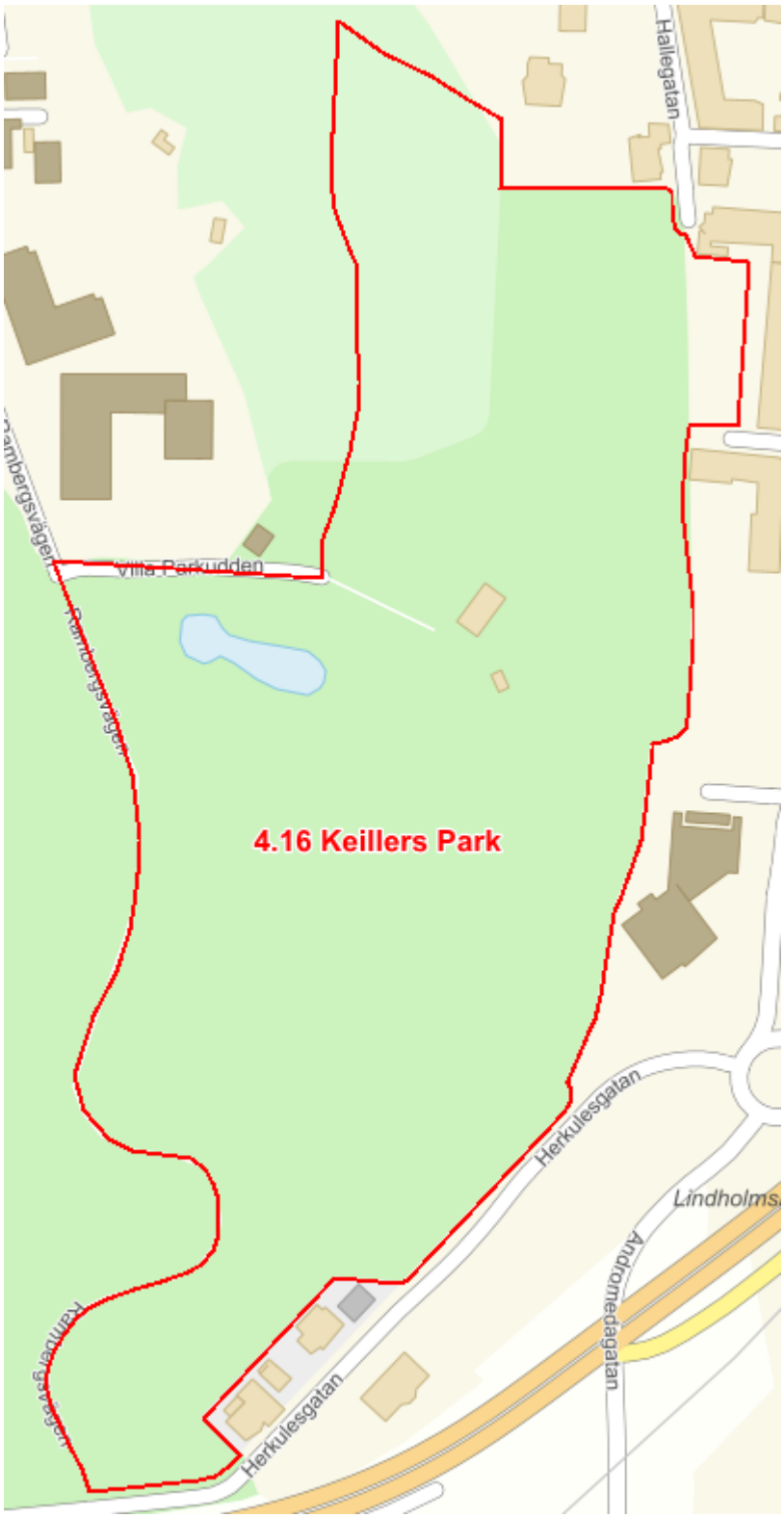

4.17 Kyrkbytorget

4.18 Kärra Centrum

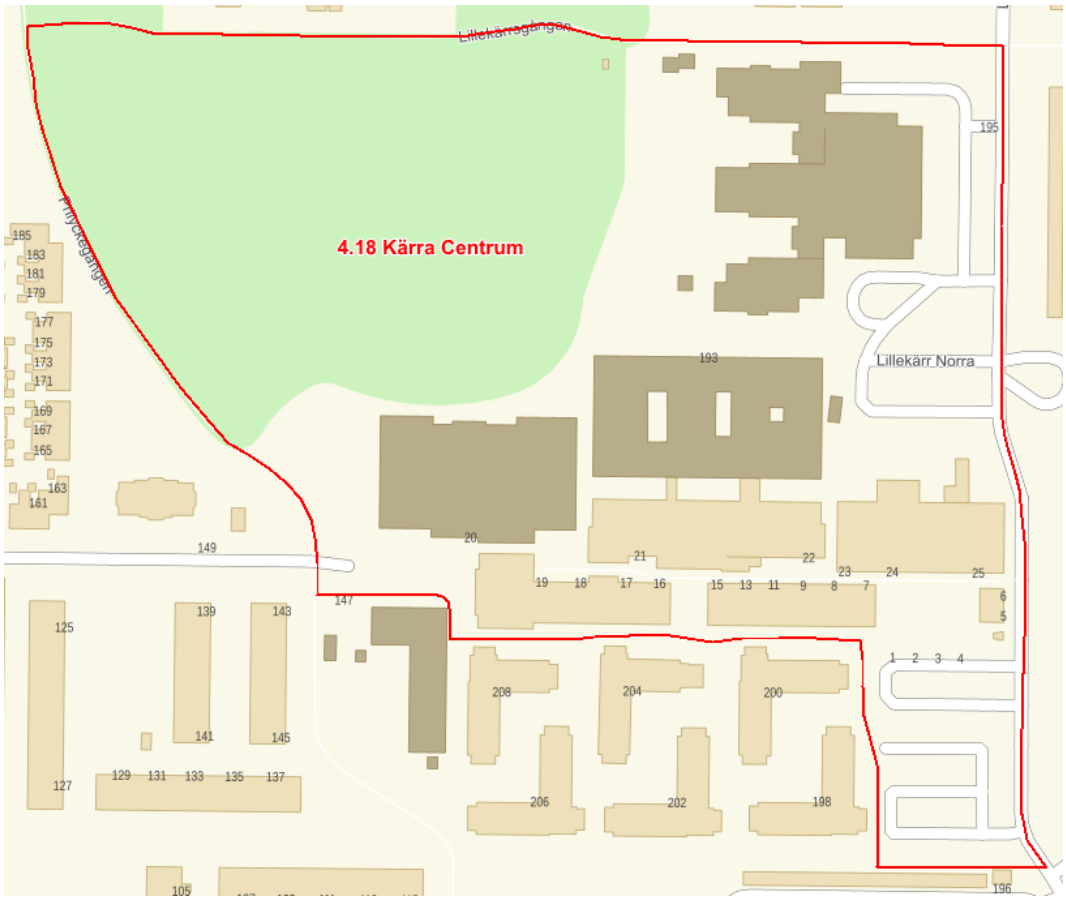

4.19 Rambergsstadens idrottsområde

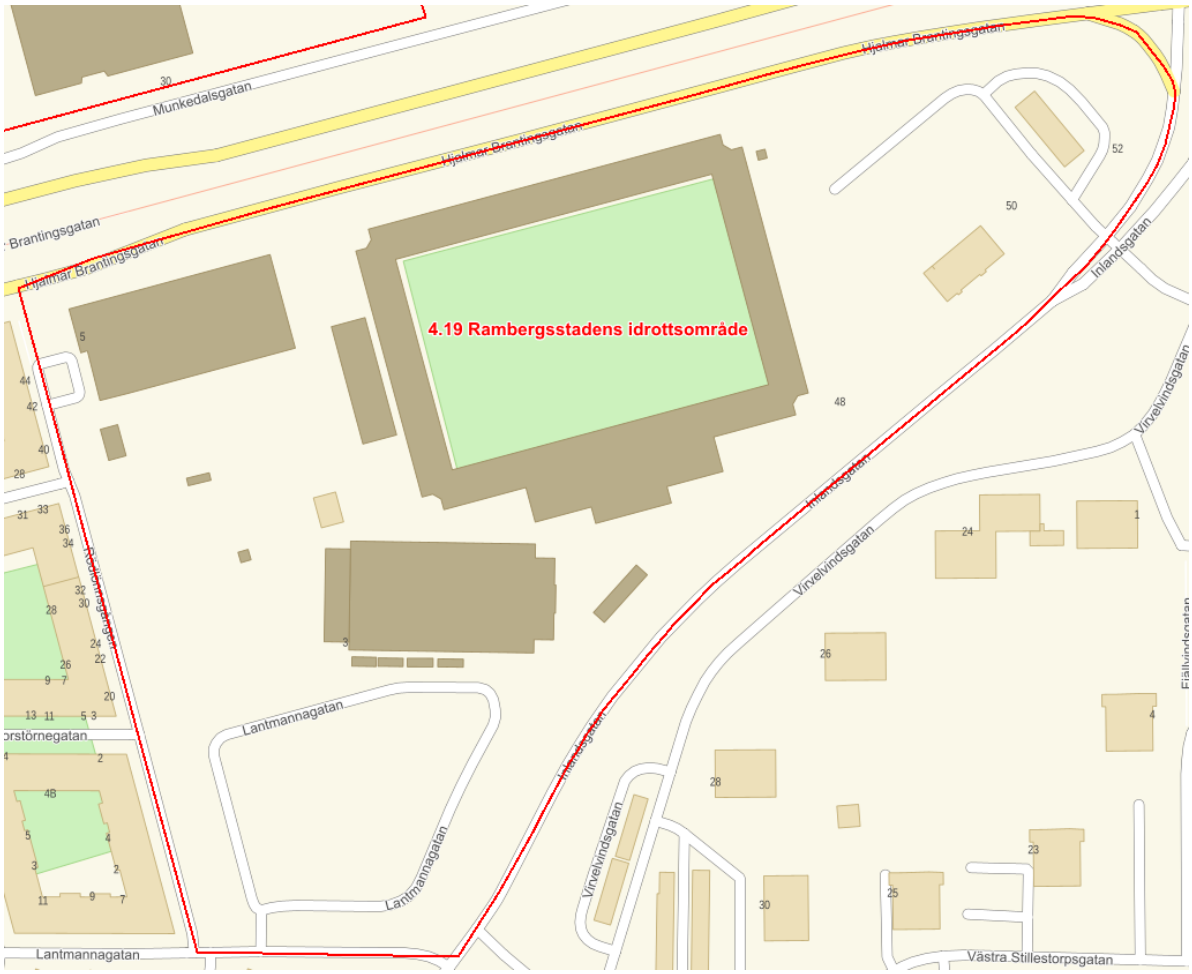

4.20 Selma Lagerlöfs Torg

4.21 Skolområdet vid Blackevägen

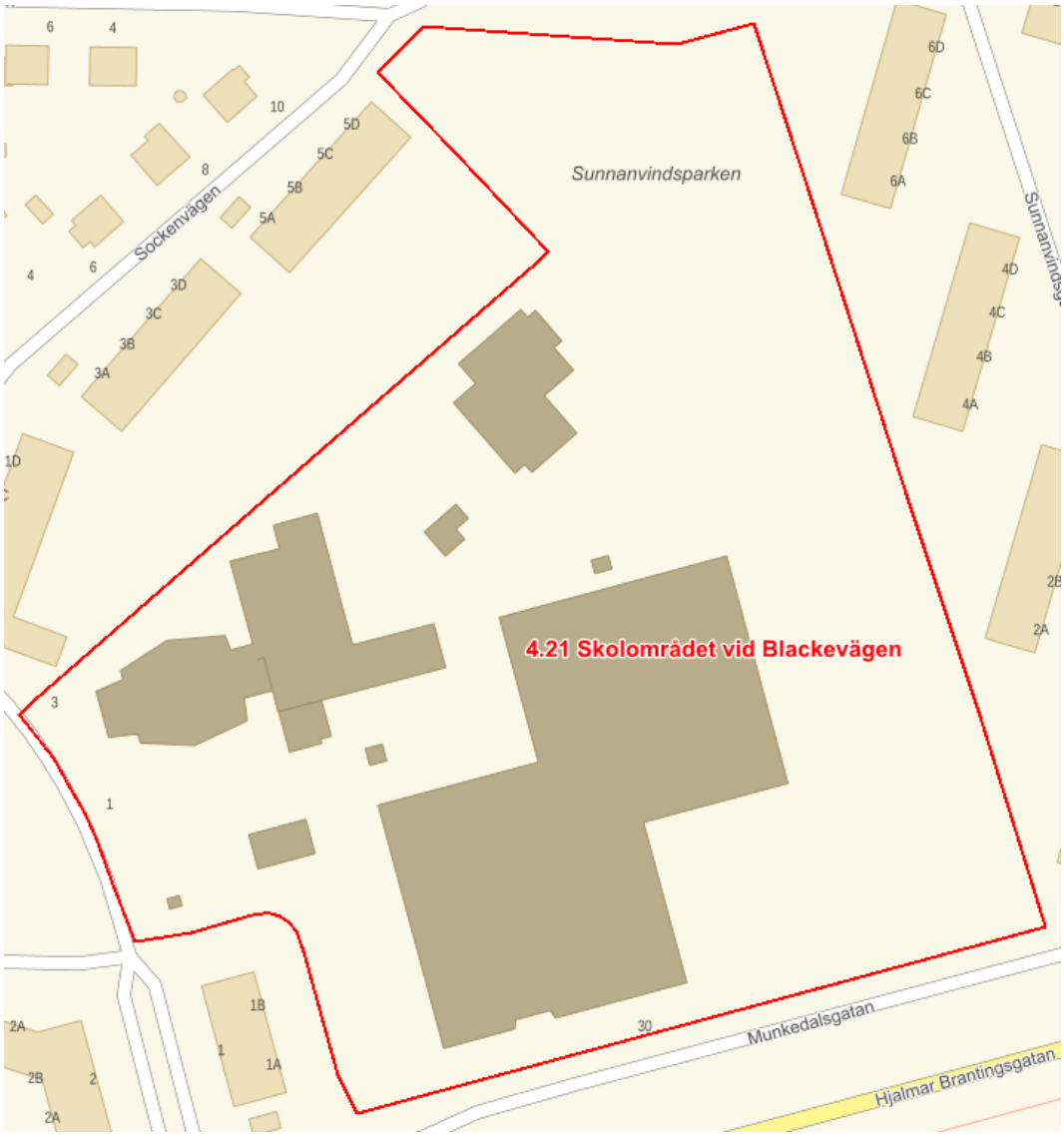

4.22 Slätta Damm

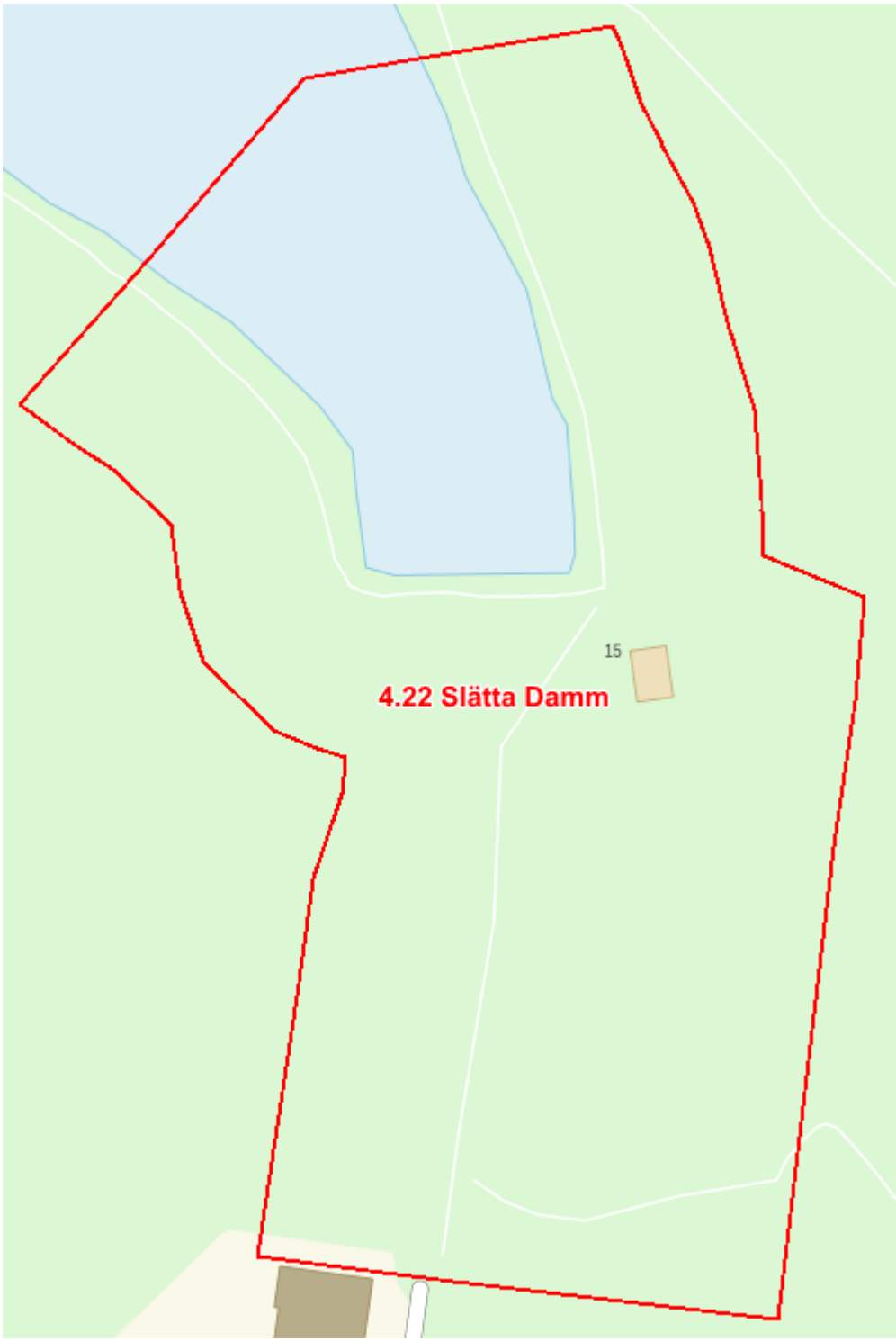

4.23 Torslanda Torg

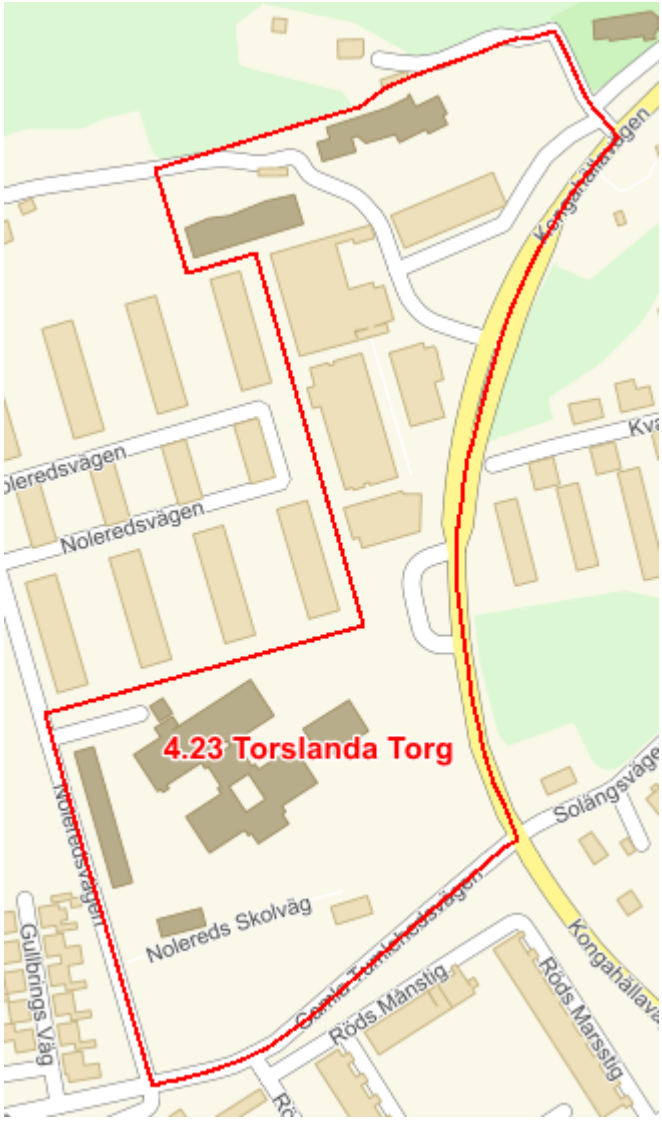

4.24 Vågmästareplatsen

4.25 Vårväderstorget

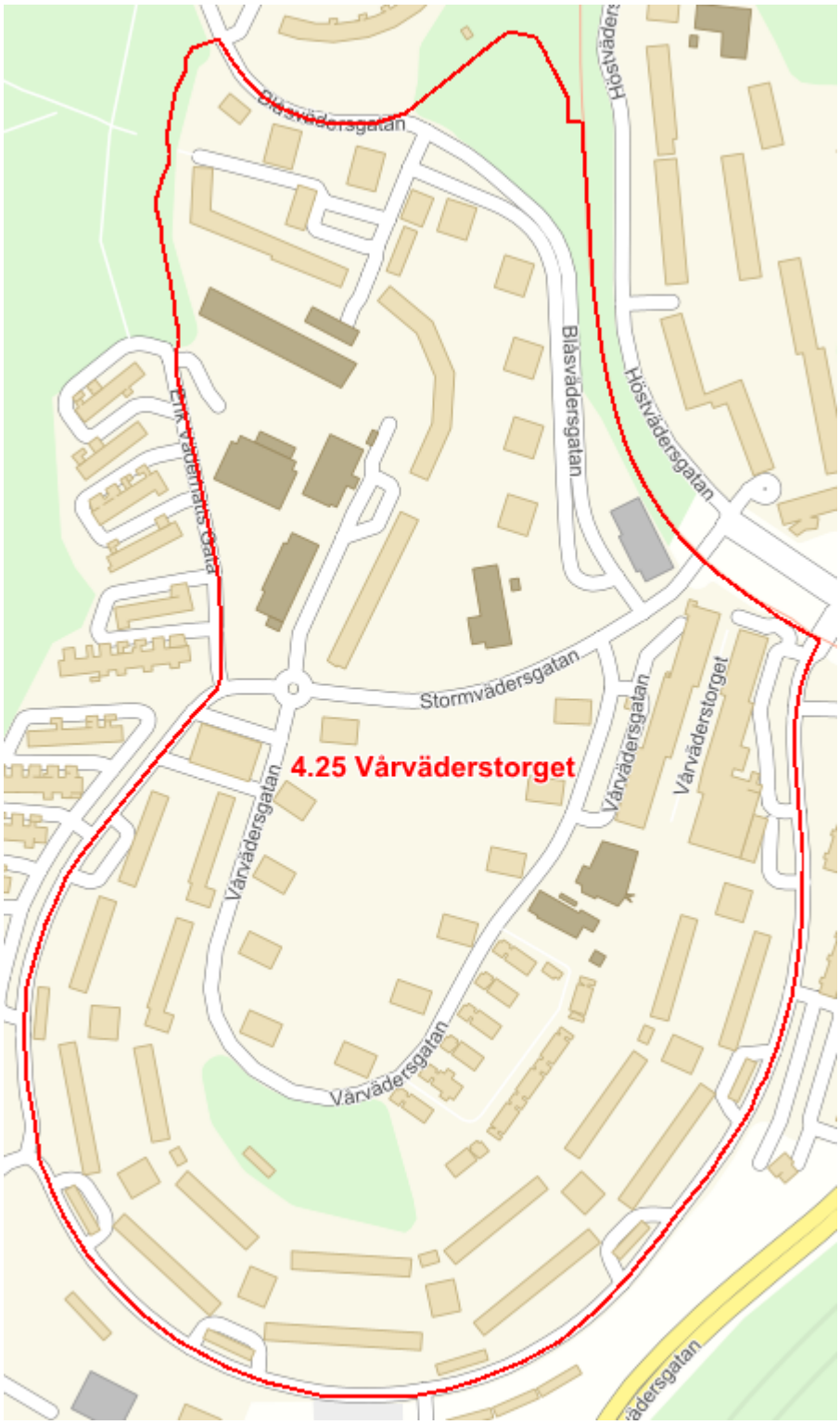

4.26 Wieselgrensplatsen

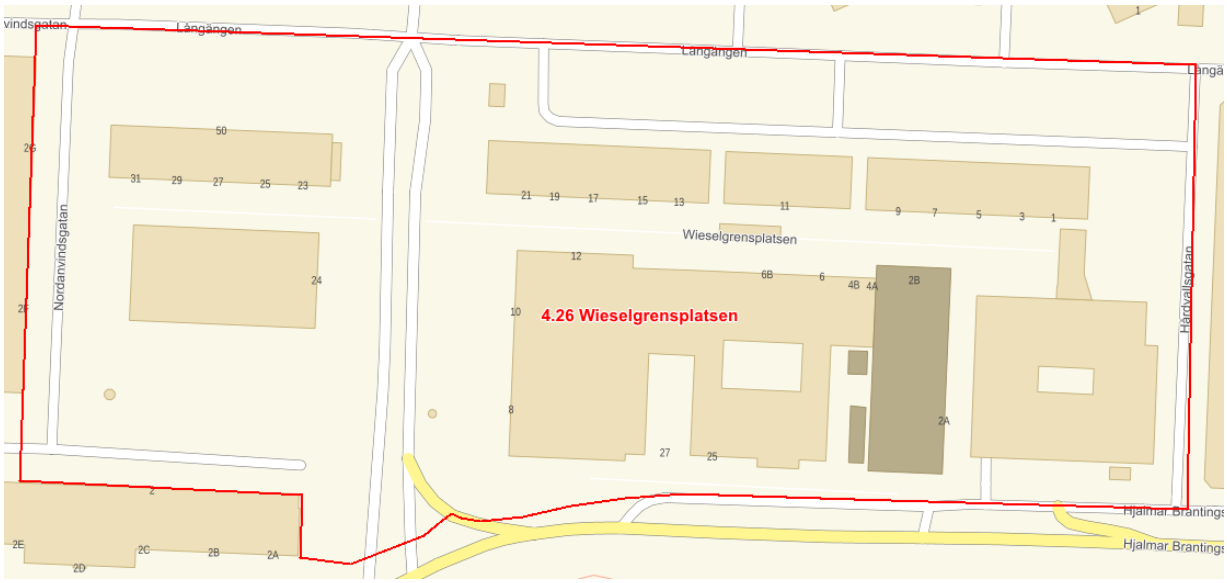

Kartbilder 12 § Tillfällig försäljning

1. Stadsområde Nordost

1.30 Gamlestads Torg

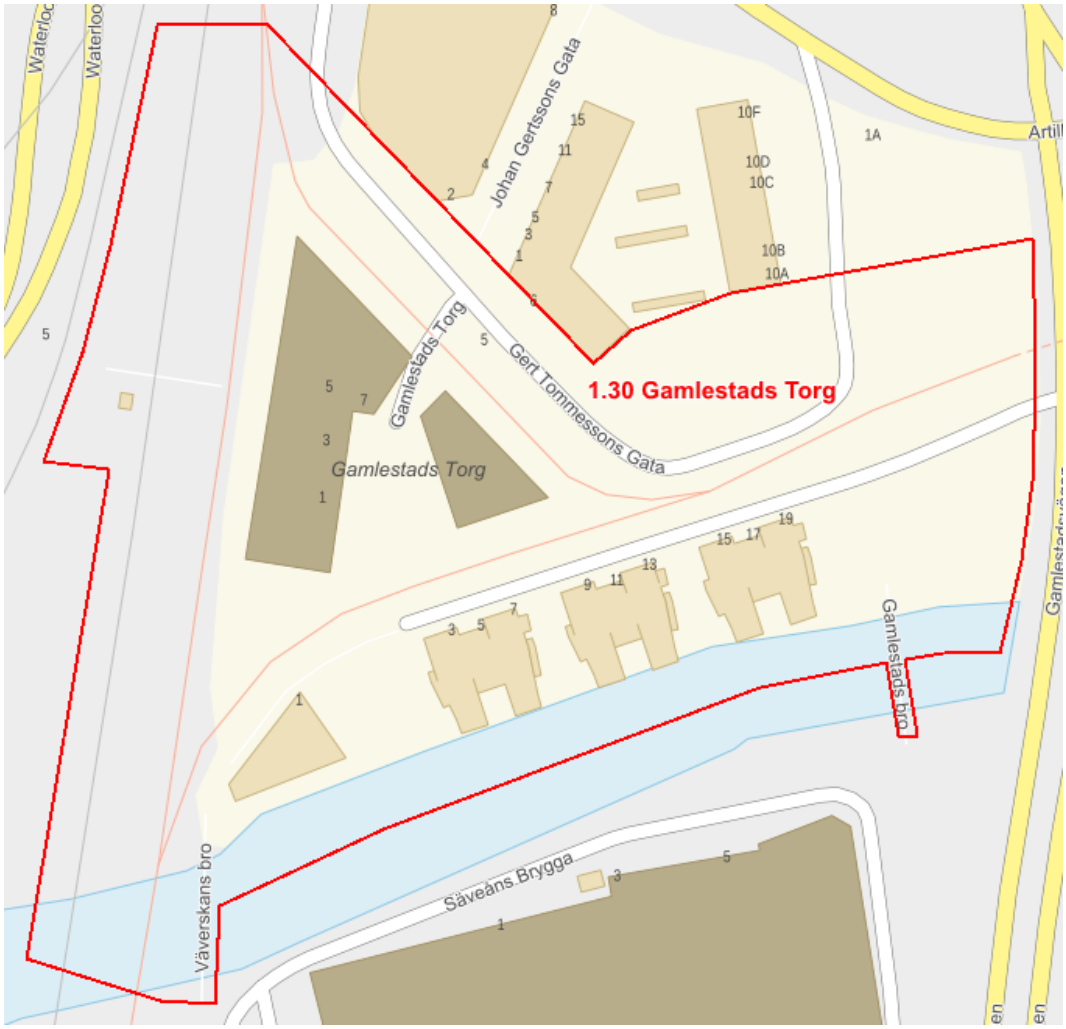

1.31 Kvibergs stallgårdar

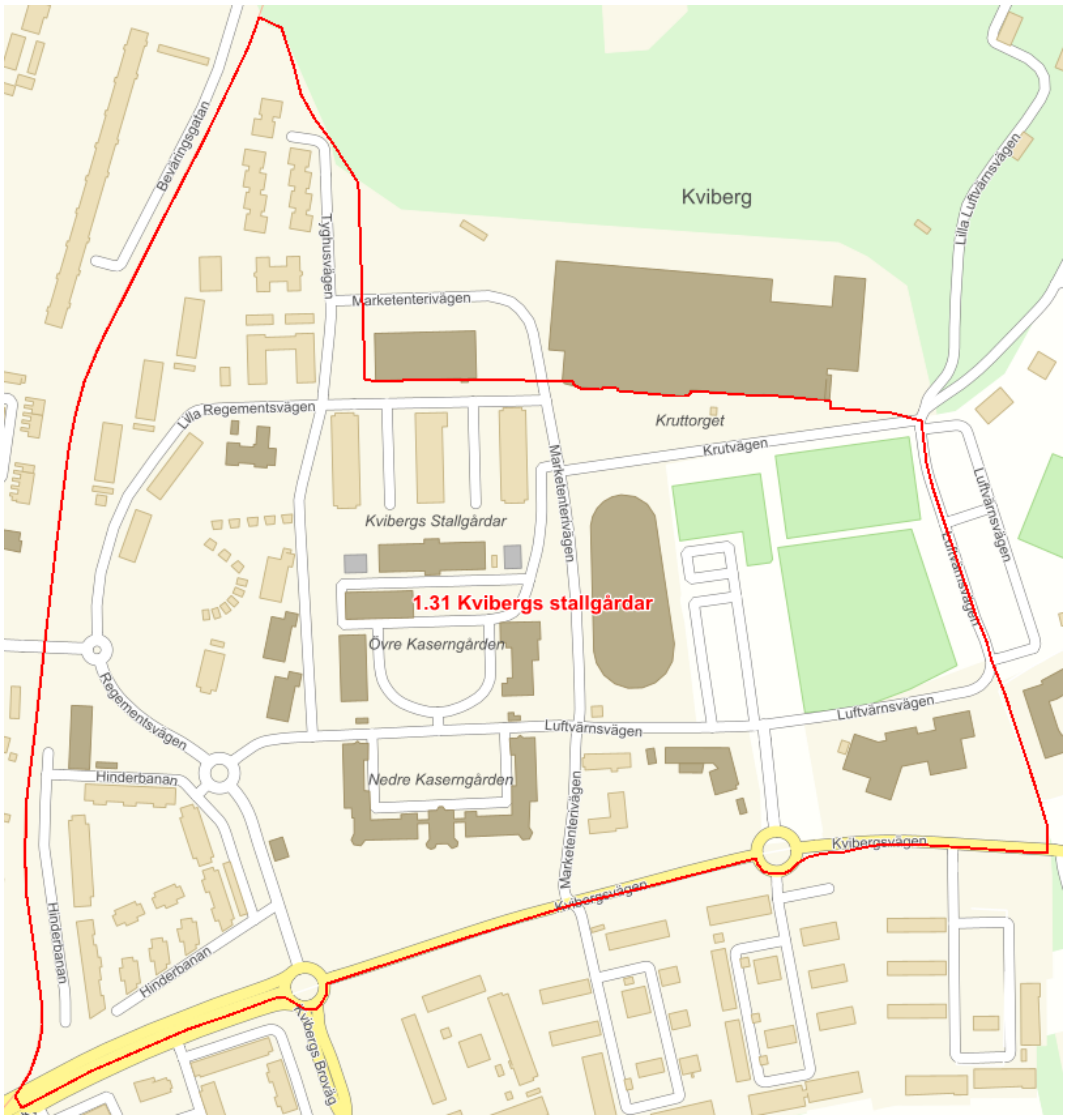

2. Stadsområde Centrum

2.30 City

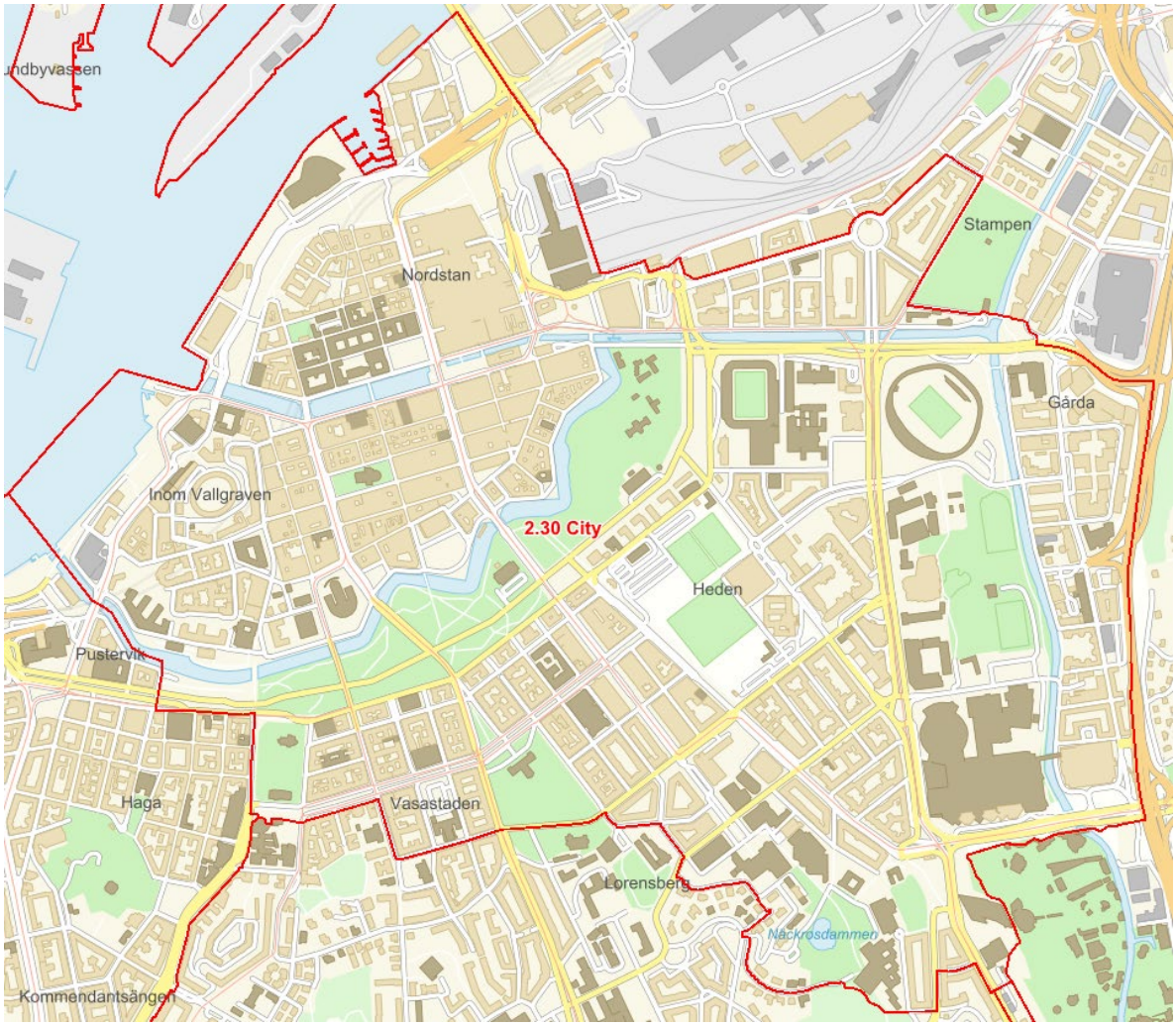

2.31 Linnéstaden m.m.

2.32 Liseberg Södra

2.33 Slottsskogen

3. Stadsområde Sydväst

3.30 Frölunda Torg

4. Stadsområde Hisingen

4.30 Frihamnen

4.31 Färjenäs

4.32 Rambergsstadens idrottsområde

4.33 Wieselgrensplatsen

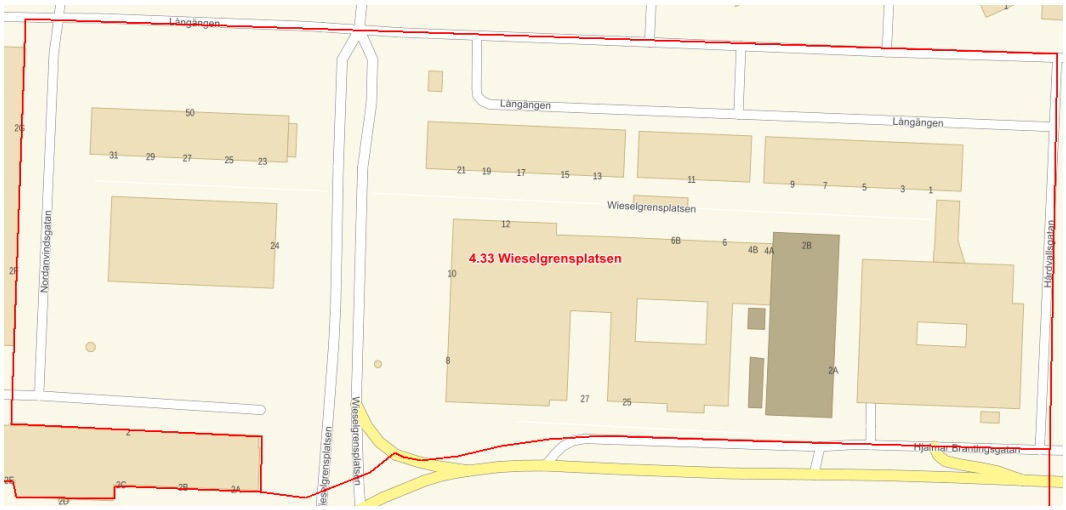

Kartbilder 17 § Hundförbudszoner på badplatser

2. Stadsområde Centrum

2.40 Härlanda tjärn

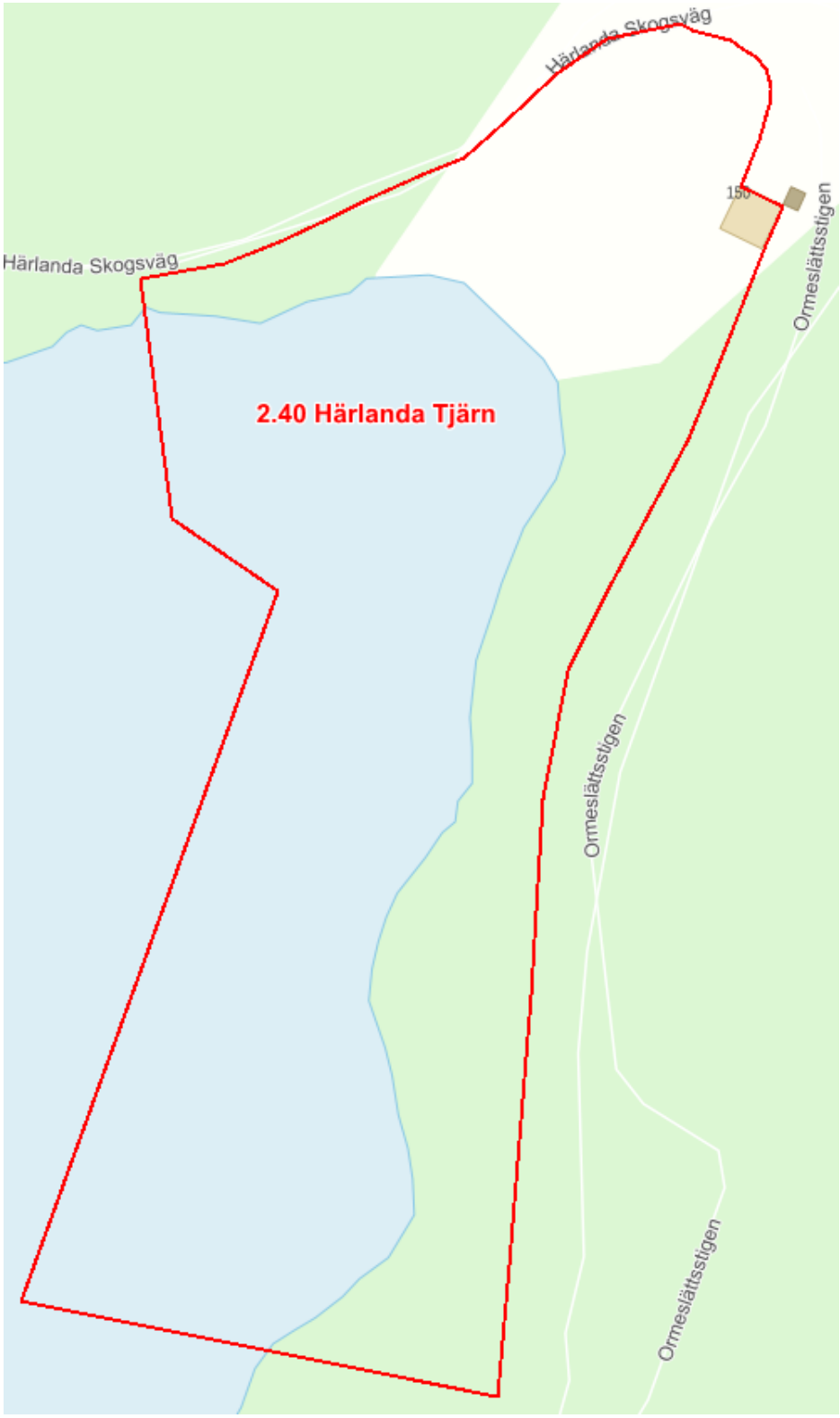

3. Stadsområde Sydväst

3.40 Askimsbadet

3.41 Fiskebäcksbadet

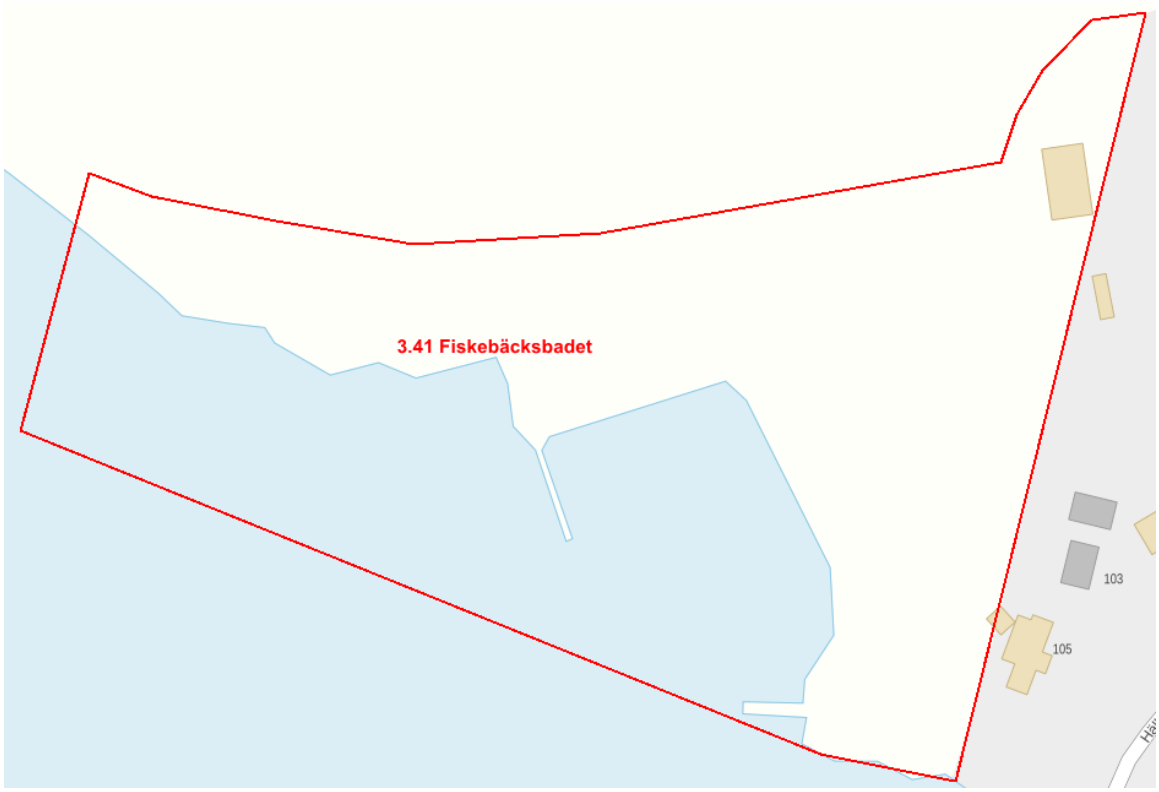

3.42 Hovåsbadet

3.43 Näsetbadet

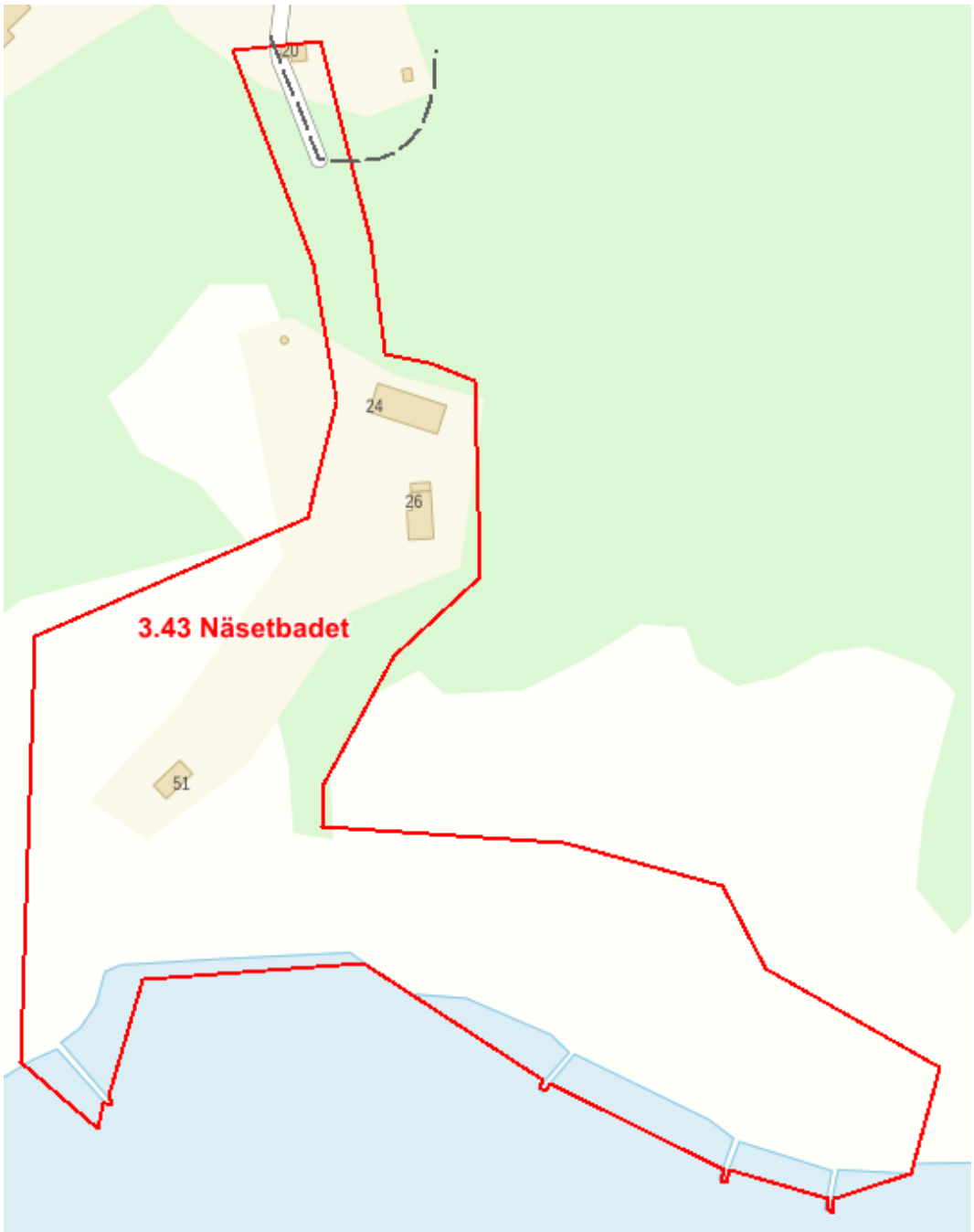

4. Stadsområde Hisingen

4.40 Hamnbadet

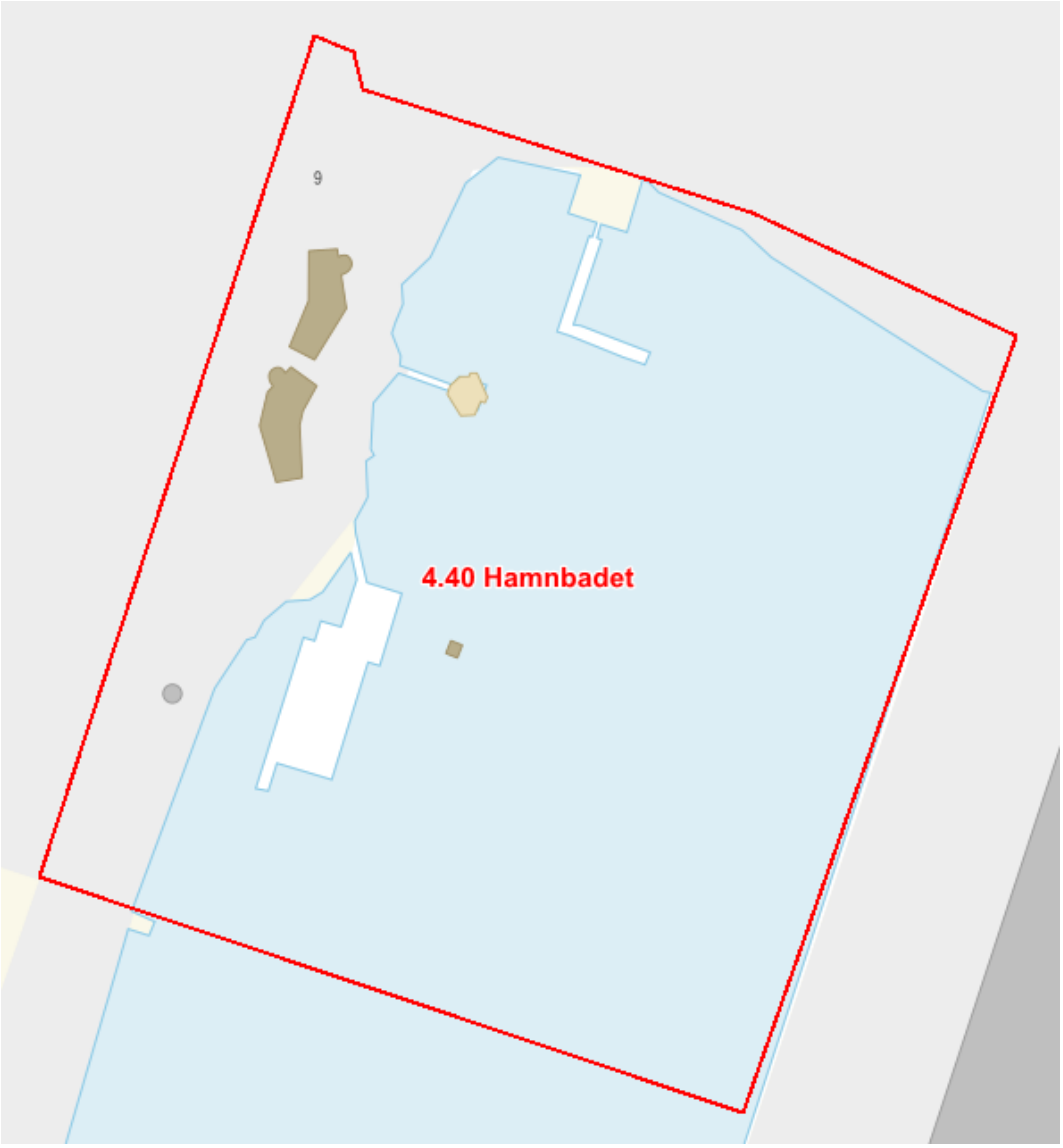

4.41 Lillebybadet

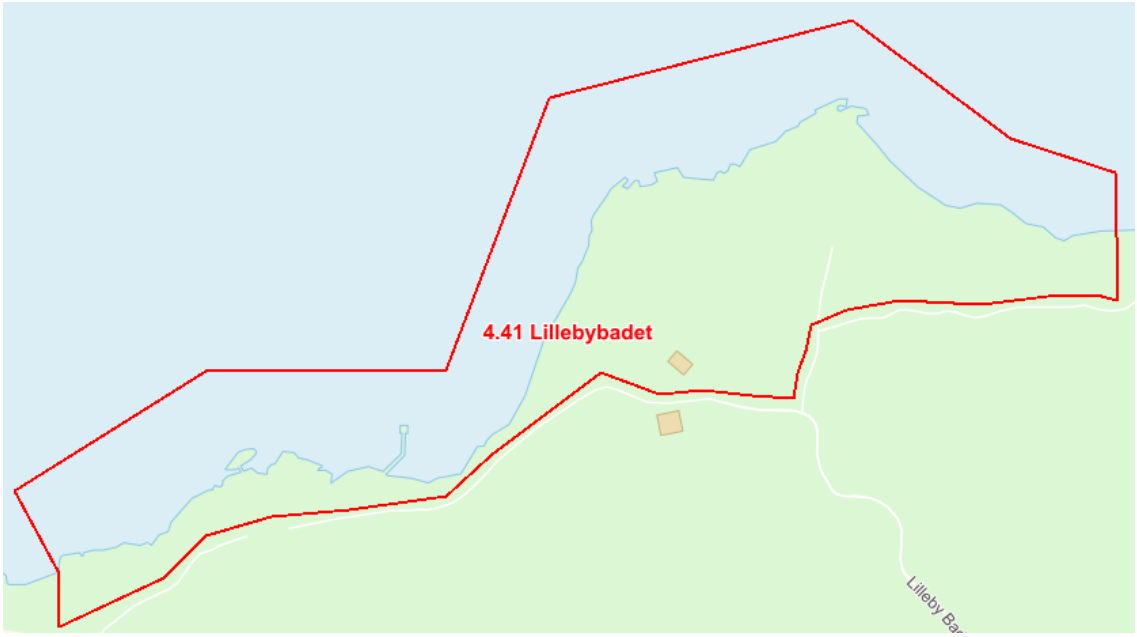
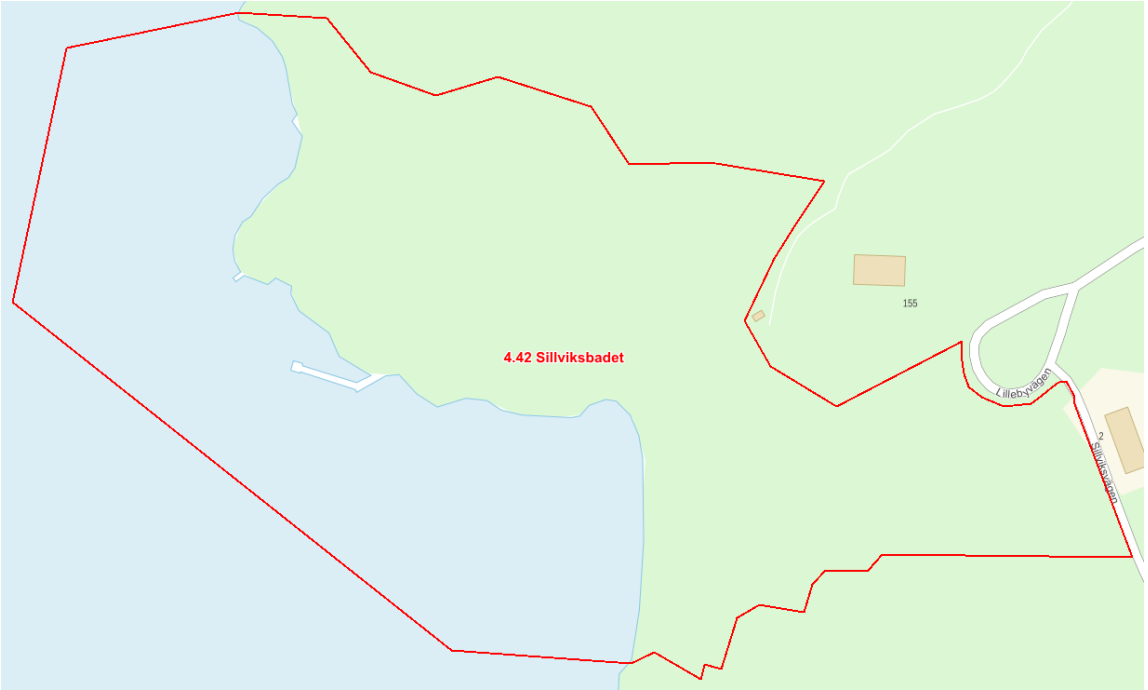
4.42 Sillviksbadet