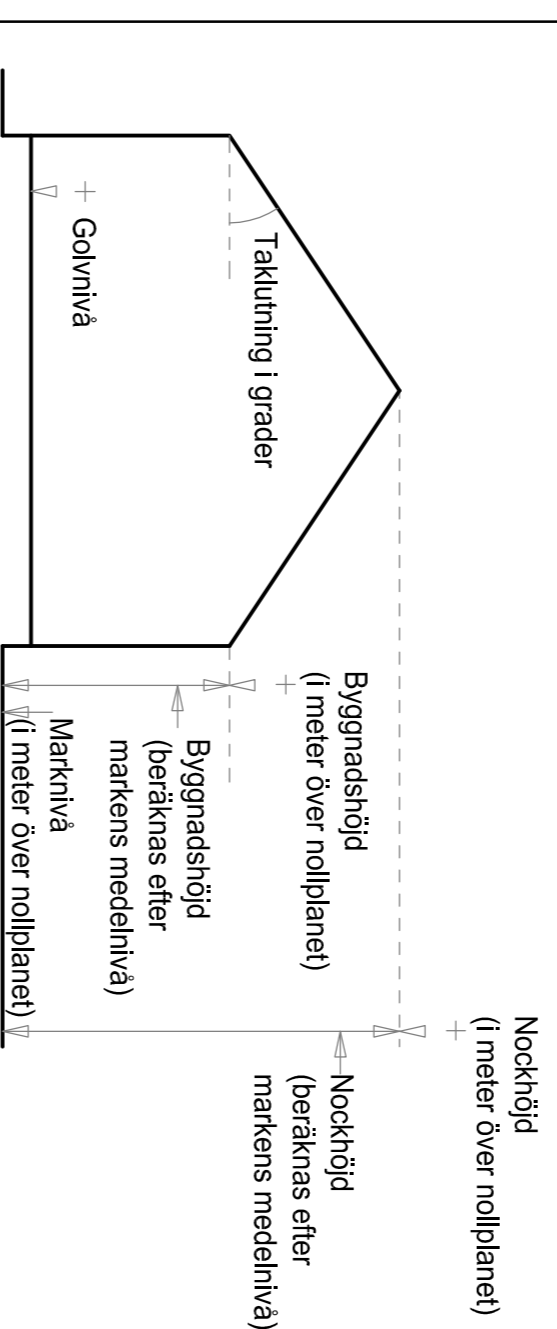


Förskoleområdets gräs med gråa koner i jämförelse med trafikbeteget!

Sud- och Naturområdet kan komma att jästas med anledning av grönstrukturering och omledning av väder.



#### GRANSKNINGSHANDLING

Granskningshandlingarna består av:

- plankarta med bestämmelser
- planbeskrivning
- illustrationsritning
- grundkarta (preliminär)
- fastighetsförteckning
- samrådskreis

BESLUT (Plankarta-bestämmelser)

PLANHANDLINGAR

- BN granskning \_\_\_\_\_ Plankarta med bestämmelser
- BN godk./antag. \_\_\_\_\_ Planbeskrivning
- KF antagande \_\_\_\_\_
- Laga kraft \_\_\_\_\_

Detaljplanen är upprättad enligt PBL 2010:900 (SFS 2014:900), utökat planförfarande

#### GRUNDKARTAN

Grundkartan upprättad genom utdrag ur digitala primärkartans databas. Referenssystem i plan/höjd: SWEREF 99 12 00/ RH 2000

Beteckningar enligt Lantmäteriets Handbök I mät- och kartfrågor (HMK-Ka) med de avvikelser som redovisats i beteckningarna.



**Göteborgs Stad**  
Stadsbyggnadskontoret

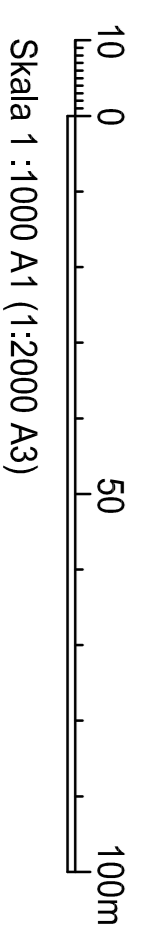
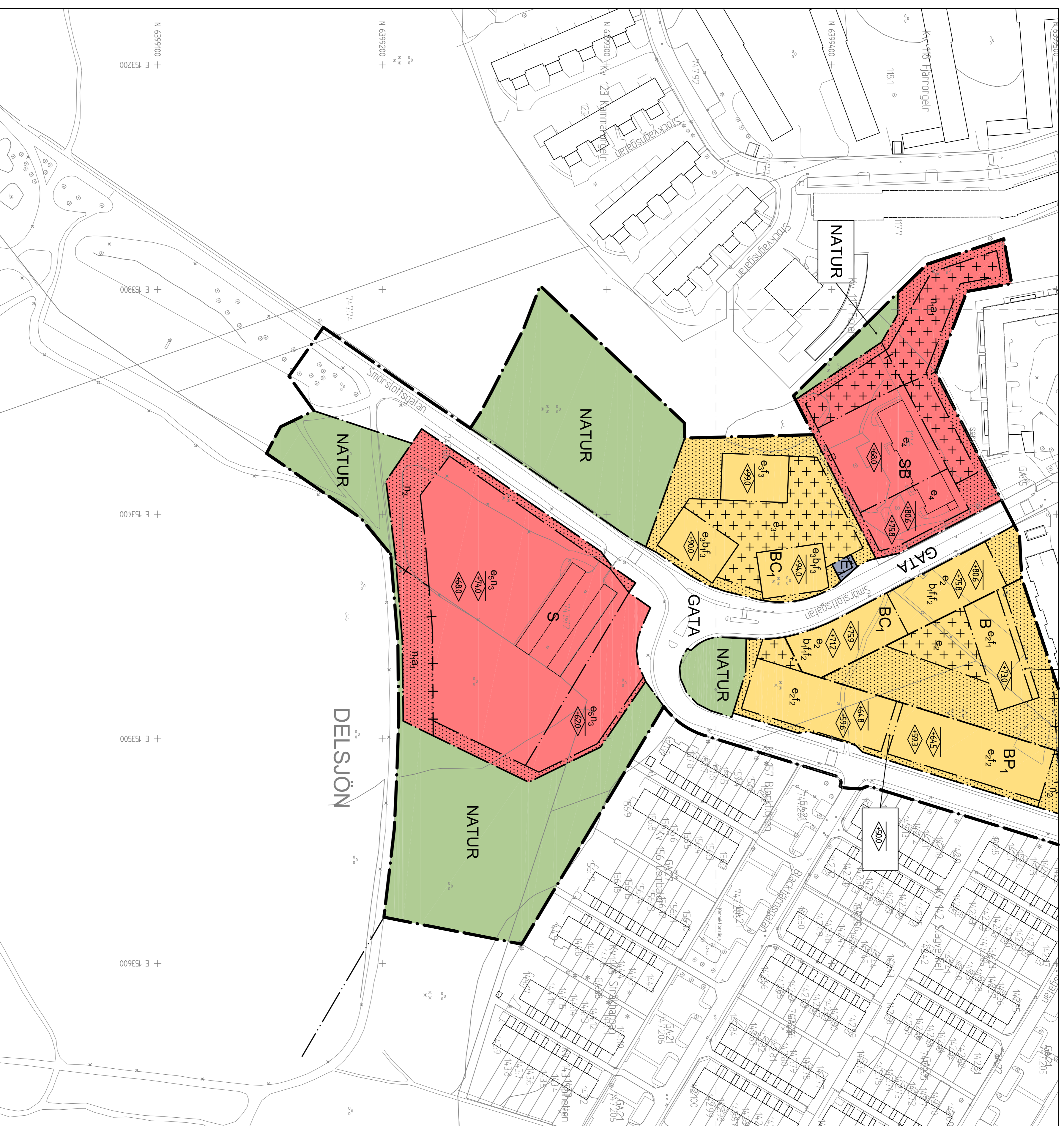
**Detaljplan för bostäder och skola vid Robertshöjdsgratan/Smörslottsgatan inom stadsdelen Sävenäs och Delsjön i Göteborg, en del av BoStad2021**

Göteborg 2017-08-29  
Koncept 2017-08-11

Karinne Rosgardt Maria Lejon  
Planerief Projektledare

Robin Sjöström  
Plankonsult, Tengbom

PLANKARTA 1 2-XXXX



Skala 1 : 1000 A1 (1:2000 A3)

st

2-XXXX